

Am
Immediatamente Eseguita



Provincia di Reggio Calabria

Delibera della Giunta Provinciale

Oggetto: Piano Provinciale per il Diritto allo Studio- anno scolastico 2010/2011.

L'anno duemiladieci il giorno TRE del mese di DICEMBRE alle ore 13.00, nella Sala del Palazzo Provinciale di Reggio Calabria, previa l'osservanza di tutte le formalità prescritte dalla vigente normativa, si è riunita la Giunta Provinciale composta dalle seguenti persone:


Cognome	Nome	Qualifica	Presente
MORABITO	Avv. Giuseppe	Presidente	SI
COSTANTINO	Gesualdo	Vice Presidente	SI
AGRIPPO	Rocco	Assessore	SI
GIOFFRE'	Santo	Assessore	NO
NERI	Giuseppe	Assessore	SI
NUCERA	Ercole	Assessore	SI
SCALI	Antonio	Assessore	SI
TRIPODI	Michele	Assessore	SI
TUCCI	Attilio	Assessore	NO
BATTAGLIA	Domenico	Assessore	SI
SURACE	FRANCESCO	Assessore	NO

Partecipa il Segretario Generale, dott.ssa Elisabetta Madafferi

Il Presidente

- Considerato il numero legale degli intervenuti;
- Visto il T. U. delle Leggi sull'Ordinamento degli Enti Locali (D. Lgs. 18 Agosto 2000, n°267);
- Dato atto che sulla proposta della presente deliberazione:
 - il Dirigente del Settore Istruzione, Università e Ricerca (arch. Federico Faccioli), per quanto concerne la regolarità tecnica, ha espresso parere FAVOREVOLE;
 - il Dirigente del Settore Economia e Finanze, per quanto concerne la regolarità contabile, ha espresso parere FAVOREVOLE;

Dichiara aperta la discussione ed invita a deliberare sull'oggetto sopra indicato.



La Giunta Provinciale

VISTI

- la L. R. n° 27/1985 che stabilisce le norme per l'attuazione del diritto allo studio;
- la L. 15 marzo 1997 n° 59 di delega del Governo per il conferimento di funzioni e compiti alle regioni ed enti locali, per la riforma della Pubblica Amministrazione e per la semplificazione amministrativa;
- il D. Lgs. 31 marzo 1998 n° 112 che all'art. 139 trasferisce in capo a Comuni e Province compiti in precedenza svolti dallo Stato, in materia di programmazione e gestione del servizio scolastico;
- la L. R. 12 agosto 2002 n. 34 e ss. mm. e ii.,: "Riordino delle funzioni amministrative regionali e locali" in attuazione delle disposizioni contenute nell'art. 118 Costituzione, nell'art. 4, comma III° della L. n° 59/1997, nel D.Lgs. n° 112/98, negli artt. 3 e segg. del D. Lgs. n° 267/2000, che ha dettato le norme per il riordino delle funzioni e dei compiti amministrativi esercitati dagli Enti Locali e per il conferimento ad essi di ulteriori funzioni e compiti relativi alla cura degli interessi delle comunità locali che non richiedono l'esercizio unitario a livello regionale;

RILEVATO

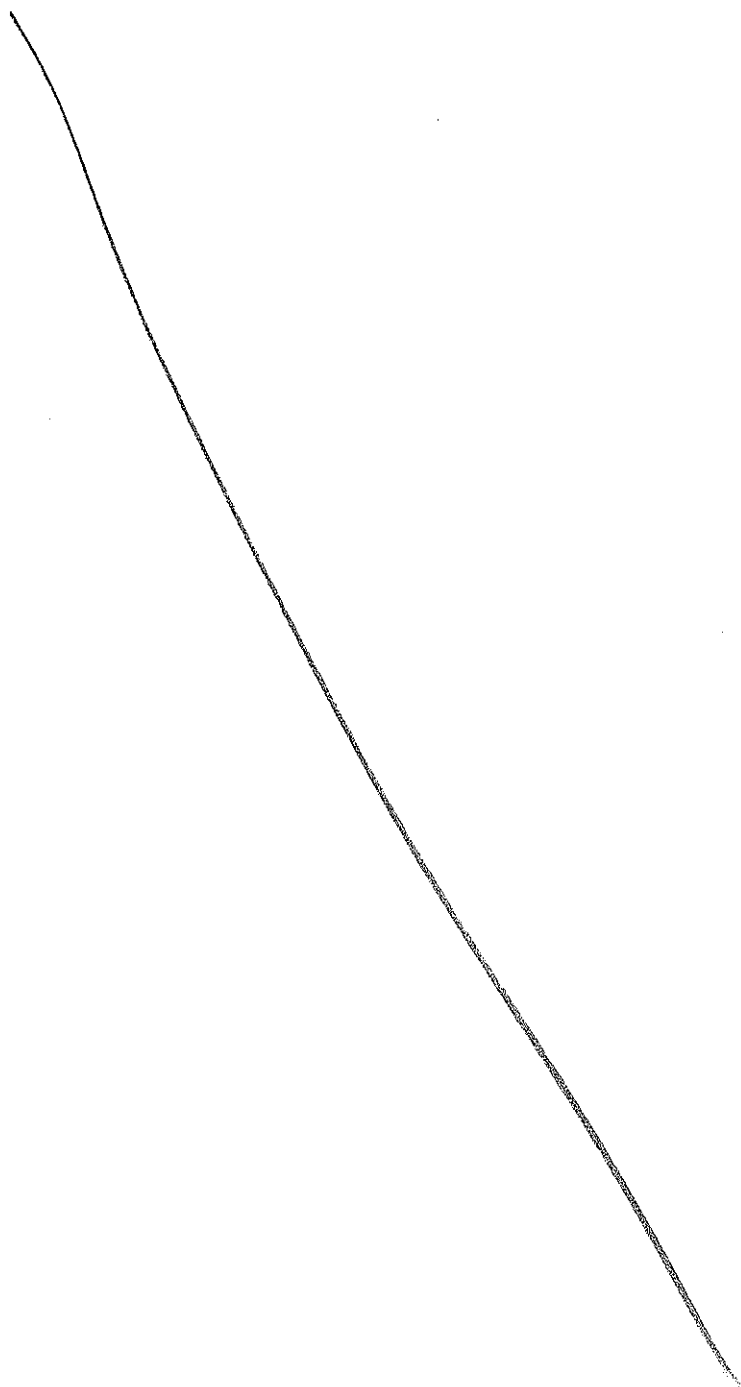
- che la citata L.R. n° 34/2002 al Titolo IV: Servizi alla persona e alla comunità - Capo IV sezione II - Istruzione e formazione professionale - ha individuato le funzioni ed i compiti da conferire alle Province nel settore dell'istruzione scolastica;

PRESO ATTO

- dei decreti dirigenziali n° 19387 del 6/12/2005 e n° 1448 del 28/2/2006 del Dipartimento Cultura, Istruzione della Regione Calabria con i quali si è provveduto a disporre il concreto esercizio delle funzioni conferite alle Province con decorrenza 1/1/2006;

VISTI

- il decreto dirigenziale n° 7574 del 12/05/2010 della Regione Calabria con il quale è stata disposta l'assegnazione delle risorse finanziarie inerenti le funzioni amministrative conferite in materia di Diritto allo Studio alla Provincia di Reggio Calabria per un importo complessivo di € 2.677.440,00/ per l'attuazione degli interventi in materia di Diritto allo Studio - L.R. N° 27/1985;
- la deliberazione di Giunta Regionale n° 480 del 28/06/2010, esecutiva ai sensi di legge, con la quale è stato approvato il Piano di interventi per il diritto allo Studio per l'anno 2010 di cui alla L.R. N° 27/1985;
- i Piani comunali di diritto allo studio pervenuti nei termini presso il settore Istruzione, Università e Ricerca;
- le note/circolari prot. n° 42116 del 10/02/2010 e n° 42145 del 10/02/2010 contenenti le modalità di presentazione dei Piani Comunali;
- i Piani Comunali e le richieste degli istituti d'Istruzione Secondaria di II grado;
- l'istruttoria del responsabile di servizio e del procedimento di cui alla L.R. n° 27/85, eseguita sulla base delle richieste pervenute dai Comuni e dagli istituti superiori di II grado per quanto attiene soltanto i servizi volti al miglioramento dell'offerta formativa;
- i verbali della Commissione preposta alla valutazione dei progetti finalizzati a migliorare i livelli di qualità e di efficacia dell'offerta formativa, n° 1 del 7/7/2010, n° 2 del 12/07/2010, n° 3 del 14/07/2010, n° 4 del 15/07/2010 e n° 5 del 21/07/2010 depositati agli atti del Settore;
- la nota del Settore Istruzione, Università e Ricerca prot. 287449 del 22/10/2010 avente ad oggetto "Proposta di Deliberazione di Consiglio Provinciale n:109 del 22/10/2010" indirizzata al Settore Economico Finanziario;
- la nota del Direttore Generale prot. n° 317773 del 22/11/2010 dall'oggetto "Proposta delibera di Consiglio Provinciale - Piano Provinciale per il diritto allo studio a.s. 2010/2011."
- la nota del Settore Istruzione, Università e Ricerca prot. 319403 del 23/11/2010 avente ad oggetto "risposta nota prot. n° 317773 del 22.11.2010." indirizzata alla Direzione Generale;
- la nota del Direttore Generale prot. n° 322556 del 26/11/2010 dall'oggetto "Proposta delibera C.P. n. 109/2010 "Piano Provinciale per il diritto allo studio a.s. 2010/2011.""
- la nota del Settore Istruzione, Università e Ricerca prot. 323586 del 29/11/2010 avente ad oggetto " proposta di delibera di Consiglio Provinciale n°109 del 22.10.2010 "Piano provinciale per il diritto allo studio anno scolastico 2010-2011" indirizzata al Direttore Generale;
- la nota del Direttore Generale prot. n° 324213 del 29/11/2010 dall'oggetto "Rif. Nota n.323586 del 29.11.10 - Proposta delibera C.P. n. 109/2010. Piano Provinciale per il diritto allo studio a.s. 2010/2011."



- la nota prot. n° 35833 del 12.11.2010 della Regione Calabria – Dipartimento N° 10 - Settore Politiche sociali dall'oggetto: "Art.4, comma 10, L.R. 8/2010 – Finanziamenti alle Province per servizi di assistenza all'integrazione scolastica degli alunni diversamente abili.", acquisita al Prot. Gen. N° 319593 del 24/11/2010 e al settore Istruzione, Università e Ricerca al prot. 2526 del 26.11.2010;
- la nota prot. 324625 del 29/11/2010 dell'Assessore alla P.I. Prof. Ercole Nucera dall'oggetto "Rinvio utilizzo residui per contributo scuolabus. Lettera fondi integrazione scolastica Regione Calabria protocollo n. 0319593 del 24/11/2010."
- la nota del Settore Istruzione, Università e Ricerca prot. n° 325099 del 29.11.2010, oggetto "Art.4, comma 10, L.R. 8/2010 – Finanziamenti alle Province per servizi di assistenza all'integrazione scolastica degli alunni diversamente abili. Piano dettagliato di intervento anno scolastico 2009-2010, periodo gennaio-giugno e anno scolastico 2010 – 2011, periodo settembre-dicembre 2010.", indirizzata al Dirigente del Settore Politiche sociali - Dipartimento N° 10 - Regione Calabria;

RILEVATO


- che dalla disamina dei Piani Comunali si sono evidenziati ritardi e carenze nella documentazione da presentare a corredo delle richieste per l'ammissione ai contributi;
- che, in alcuni casi si è rilevata la presentazione delle istanze da parte dei Comuni oltre il termine di scadenza, ma con delibera di approvazione dei Piani comunali nei termini di legge;

CONSIDERATO

- che, nel superiore interesse pubblico, si ritiene di ammettere all'esame istruttorio tutte le richieste pervenute, previa acquisizione della eventuale documentazione mancante per la loro regolarizzazione;
- che è intendimento dell'Amministrazione Provinciale, per rendere effettivo il diritto allo studio, promuovere ed attuare i Piani Comunali quali strumenti utili per la progettazione dei servizi scolastici a supporto del sistema educativo e per la distribuzione delle risorse;
- che si rende necessario individuare, in relazione alle risorse finanziarie disponibili ed agli obiettivi previsti dalla L.R. n° 27/85, interventi mirati a conseguire il potenziamento dei servizi collettivi, privilegiando quelli diretti al riequilibrio territoriale e a favorire quelle attività che contribuiscano a realizzare la piena integrazione delle fasce di categorie disagiate;
- che, in ossequio alle linee guida e ai criteri adottati dalla Regione nel Piano regionale per il Diritto allo Studio in merito alla ripartizione finanziaria delle somme destinate agli interventi relativi ai servizi per l'accesso all'istruzione occorre applicare i seguenti criteri e parametri di assegnazione:
 - a) **servizio mensa:** parametro consolidato di euro 0,52 ad alunno per max 200 giorni per anno scolastico;
 - b) **servizio trasporto:** riconoscimento del contributo per l'acquisto di scuolabus, prioritariamente ai Comuni non beneficiari del medesimo contributo nell'ultimo quinquennio, sulla base della vetustà dei mezzi, della percorrenza chilometrica giornaliera, del numero degli alunni, del numero degli alunni disabili da trasportare; riconoscimento del contributo per *facilitazioni di viaggio* in favore degli studenti che versano in disagiate condizioni economiche che frequentano istituti scolastici in località diverse da quella di residenza e che percorrono giornalmente oltre 80 Km andata e ritorno;
 - c) **servizi residenziali:** parametro consolidato di € 900,00 per i convittori ed € 200 per i semiconvittori;
 - d) **sostegno alla frequenza degli alunni disabili:** riconoscimento del contributo per la realizzazione di interventi atti a garantire l'accesso e la frequenza scolastica degli alunni con disabilità grave ai sensi della L. n° 104/92 art.3 comma 3;
- che per la ripartizione delle somme destinate ai servizi per la qualità dell'offerta formativa sono previsti i seguenti criteri:
 - a) progetti finalizzati a migliorare i livelli di qualità e di efficacia dell'offerta formativa presentati da scuole dell'infanzia, primarie e secondarie di I grado operanti in aree caratterizzate da indici di disagio economico e sociale, finalizzati al recupero di fenomeni di abbandono e di dispersione scolastica;
 - b) progetti presentati da scuole non già finanziate nel precedente anno scolastico (2009/2010);
 - c) progetti presentati dai Comuni in cui è localizzata la sede della Direzione Scolastica, nel caso di Istituti Comprensivi o di Istituti di Istruzione Superiore che hanno plessi distribuiti su più Comuni;

Il contributo previsto per ciascun progetto è determinato sulla base della tabella di seguito indicata:

Costo Progetto	Contributo previsto
oltre € 30.000,00	€ 8.000,00
Da € 25.000,50 a € 30.000,00	€ 7.000,00
Da € 20.000,50 a € 25.000,00	€ 6.000,00
Da € 15.000,50 a € 20.000,00	€ 5.000,00
Da € 10.000,50 a € 15.000,00	€ 4.000,00
Da € 6.000,50 a € 10.000,00	€ 3.000,00
Da 3.000,50 a € 6.000,00	€ 2.000,00
Fino a 3.000,00	€ 1.000,00



Progetti presentati dalle scuole materne statali e paritarie
Contributo previsto da assegnare
€ 500,00

RITENUTO

di dover procedere all'elaborazione del "Piano Provinciale per il Diritto allo Studio", allegato al presente provvedimento quale parte integrante, assegnando, per i singoli interventi, in base alle risorse disponibili e sulla scorta della ripartizione dell'ultimo quinquennio, la somma di € 2.677.440,00/ come di seguito indicato :

RIPARTIZIONE CONTRIBUTO ASSEGNATO	
Servizi per l'accesso all'istruzione	€ 2.521.440,00
Servizi per la qualità dell'offerta formativa (progetti da cofinanziare)	€ 156.000,00
TOTALE	€ 2.677.440,00

VISTO lo Statuto dell'Ente;

VISTI i prescritti pareri espressi ai sensi dell'art. 49 del D. Lgs. 267/2000;

Procedendo a votazione palese per alzata di mano, all'unanimità,

DELIBERA

Dare atto che la premessa fa parte integrante e sostanziale del presente provvedimento e si intende ivi richiamata e approvata;

APPROVARE Piano Provinciale per il Diritto allo Studio, allegato al presente provvedimento quale parte integrante;
APPROVARE la destinazione della somma di € 2.677.440,00/ per l'attuazione degli interventi in materia di Diritto allo Studio - L. R. n° 27/1985 come di seguito indicato:

Servizi per l'accesso all'istruzione

- Servizio mensa scolastica € 1.582.017,82
- Servizio trasporto € 403.687,80
- Servizio residenziale € 216.349,20
- Sostegno alla frequenza degli alunni disabili € 319.385,18


Servizi per la qualità dell'offerta formativa

- Cofinanziamento progetti volti al miglioramento dell'offerta formativa € 156.000,00

PRENDERE ATTO che le risorse finanziarie ex L.R. n°27/85 saranno liquidate ai Comuni e alle Istituzioni Scolastiche in due tranches, subordinatamente al trasferimento all'Ente delle somme assegnate da parte della Regione Calabria: la prima tranche, quale acconto del 50%, entro il 15/12/2010; la seconda tranche dietro presentazione di rendicontazione entro il 31 luglio 2011 da parte di ciascun Comune e/o Istituto Scolastico di II grado;

AUTORIZZARE il Dirigente del Settore Istruzione, Università e Ricerca agli atti consequenziali;

DICHIARARE, stante l'urgenza il presente provvedimento immediatamente eseguibile, ai sensi dell'art. 134 comma 4 del D.Lgs.267/2000.



Il Relatore

[Handwritten signature]

Settore Istruzione, Università e Ricerca

Parere in ordine alla regolarità tecnica: **Favorevole**

Il Dirigente

[Handwritten signature]

Parere in ordine alla regolarità contabile per le sole deliberazioni che comportano impegno di spesa o diminuzione d'entrata: **Favorevole**

[Handwritten signature]
02/12

Il Dirigente

[Handwritten signature]

Il presente verbale viene letto, approvato e sottoscritto

IL PRESIDENTE

[Handwritten signature]

IL SEGRETARIO GENERALE

[Handwritten signature]

Reg. n° *71/10* li **6 DIC. 2010**

La presente deliberazione viene affissa in data odierna all'Albo Pretorio Provinciale e vi rimarrà per dieci giorni consecutivi.

Il Messo Provinciale

[Handwritten signature]

Prot. n° _____ li _____

La presente deliberazione viene comunicata ai Capi Gruppo Consiliari ai sensi dell'art. 125 del D. Lgs. 267/2000

Il Segretario Generale

[Handwritten signature]

CERTIFICATO DI PUBBLICAZIONE E DI ESECUTIVITA'

La presente deliberazione è stata pubblicata, mediante affissione all'Albo Pretorio per dieci giorni consecutivi dal **6 DIC. 2010** al _____;

Il Messo Provinciale

La presente deliberazione, ai sensi dell'art. 134, comma 3, D. Lgs. 267/2000, è divenuta esecutiva a seguito di pubblicazione all'Albo Pretorio, per dieci giorni consecutivi;

La presente deliberazione, ai sensi dell'art. 134, comma 4, D. Lgs. 267/2000, è stata dichiarata immediatamente eseguibile dalla Giunta Provinciale.

IL SEGRETARIO GENERALE


[Handwritten signature]

Una copia conforme all'originale per uso amministrativo

IL FUNZIONARIO

[Handwritten signature]

6 DIC. 2010





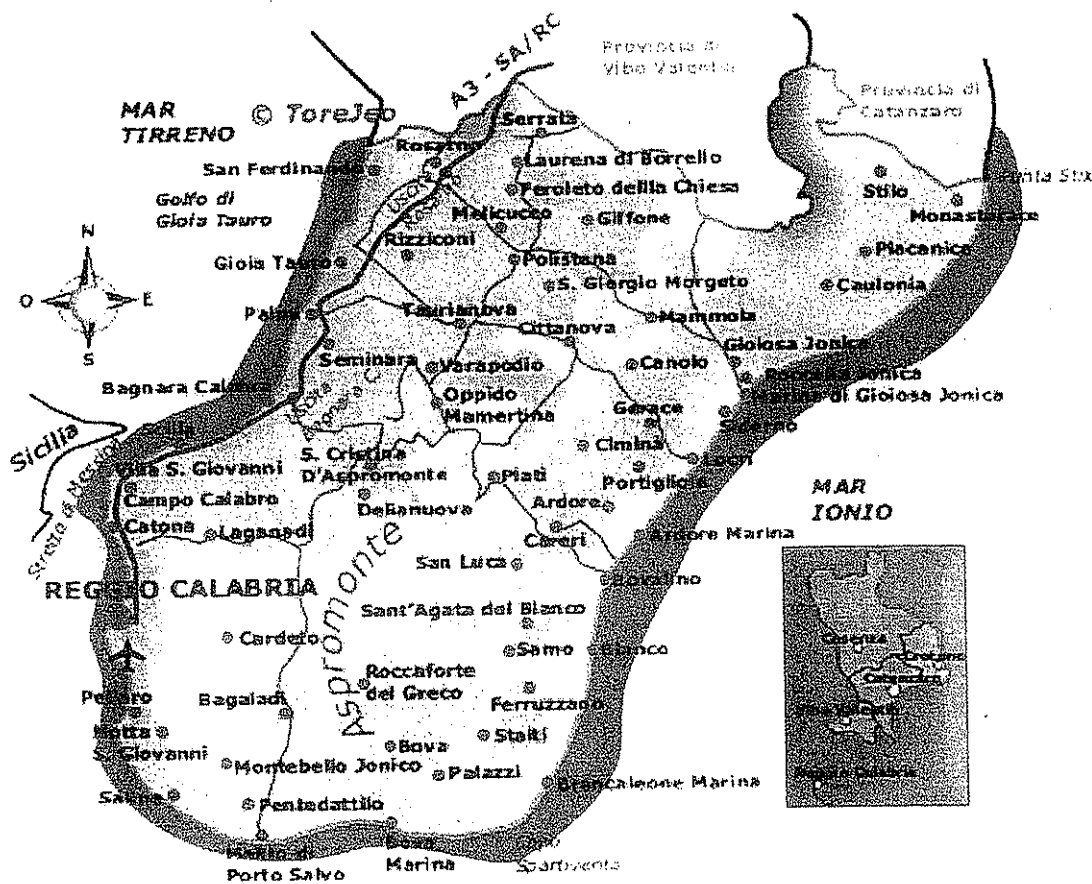
PROVINCIA DI REGGIO CALABRIA

Settore Istruzione, Università e Ricerca

Servizio Complesso Diritto allo Studio e Orientamento Scolastico

PIANO PROVINCIALE PER IL DIRITTO ALLO STUDIO


a. s. 2010/2011



Il presente documento è stato realizzato dal seguente Gruppo di Lavoro coordinato dal Dirigente
Dott.ssa Amelia Laura Crucitti
Dott.ssa Giuseppina Vilasi – Responsabile Servizio Complesso
Collaboratori: Paolo Caracciolo, Nadia Filippini, Letteria Milella, Bernadette Minniti, Francesca
Marcianò, Giorgio Muccio

Indice

Premessa	<i>pag.3</i>
Parte I	
1.1 Quadro normativo di riferimento	<i>pag. 4</i>
1.2 Ambiti di intervento della L.R. N°27/85	<i>pag. 4</i>
Parte II	
2.1 Analisi di contesto	<i>pag. 5</i>
Tav. 1 – Popolazione scolastica per comune e grado di istruzione	<i>pag.8</i>
Tav. 2 – Dati e indicatori demografici a livello comunale	<i>pag. 10</i>
Tav. 3 – Popolazione residente al 1° gennaio 2009 per comune	<i>pag.13</i>
Tav. 4 – Distanze chilometriche tra comuni	<i>pag.16</i>
Tav. 5 – Comuni distinti per zona altimetrica	<i>pag.36</i>
Parte III	
3.1 I risultati del triennio 2007-2009 di applicazione della L.R. N° 27/1985 nella Provincia di Reggio Calabria	<i>pag. 39</i>
3.2 Ripartizione dei fondi della L.R.27/1985 – Anno Scolastico 2010/2011.	<i>pag. 40</i>
Parte IV	
4.1 Piano per il diritto allo studio a. s. 2010 – 2011	<i>pag. 43</i>
4.2 Elenco Progetti ammessi al finanziamento	<i>pag. 49</i>
4.3 Quadro riepilogativo assegnazione contributi ex L.R. N° 27/1985, a.s. 2010/2011	<i>pag. 51</i>
4.4 Schede analitiche relative ai Piani comunali con la ripartizione delle somme attribuite ai singoli servizi richiesti	<i>pag. 54</i>



PREMESSA

In aderenza alla L. R. n° 27/85, il Settore Istruzione, Università e Ricerca ha redatto, il “Piano Provinciale per il Diritto allo Studio a.s. 2010/2011”, in ossequio al principio di autonomia ed autodeterminazione degli EE. LL., tenendo conto e recependo le proposte pervenute da parte degli istituti di istruzione secondaria di II grado Statali e Paritari e le deliberazioni comunali di approvazione dei piani comunali per il diritto allo studio.

Al fine di produrre un documento completo sulla materia del diritto allo studio il Settore ha avviato un percorso che ha visto, come primo step di un lavoro articolato in fasi, lo studio dei precedenti piani formulati dall’Ente, correlato ad un’attività di benchmarking che si è concretizzata in una disamina dei piani delle province della Regione Calabria, assoggettate alla medesima legge (L. R. n° 27/85). Lo studio di documenti e riferimenti pubblicati on line ha prodotto informazioni *generali* riguardo il diritto allo studio dei diversi contesti, ed indicazioni *particolari* su aspetti e peculiarità specifiche del territorio di riferimento. Da qui l’esigenza di effettuare preliminarmente un’analisi di contesto che descriva l’ambito in cui si sviluppa la programmazione per il diritto allo studio tenendo conto dei principali indicatori che incidono, a livello comunale, sulle scelte da adottare nella distribuzione delle risorse. Dall’indagine emerge che negli ultimi anni i criteri adottati nella ripartizione delle risorse assegnate dalla Regione Calabria sono quelli dettati dalle linee guida del 2006, confermate anche per l’anno scolastico 2010/2011 che hanno guidato, a livello provinciale, specificatamente la stesura dei piani. Un valore aggiunto è dato dalla fotografia dei comuni da cui provengono le richieste, dalla loro situazione demografica e del territorio, dalle esigenze degli studenti e delle famiglie da cui provengono le domande per i servizi

Alla luce di questa esperienza preliminare e in coerenza a quanto dettato dalla deliberazione di Giunta Regionale n° 480 del 28/06/2010 dall’oggetto:” L. R. n° 27/1985. Approvazione Piano Annuale degli Interventi per il Diritto allo Studio”, si perviene al presente *documento* per il diritto allo studio ex L.R. n° 27/85

Al fine di ottenere una visione immediata delle richieste provenienti da parte dei singoli Comuni è stata realizzata una scheda sintetica, che riporta i servizi attesi (mensa, trasporto, convittualità, etc.) e i singoli progetti presentati per il miglioramento dell’offerta formativa.

Sono stati esaminati tutti i Piani comunali presentati nei termini previsti dalla legge regionale, compresi quelli presentati con istanza pervenuta all’Ente oltre alla data fissata del 30 aprile, ma approvati con deliberazione comunale entro il predetto termine.


Una scheda analitica illustra i progetti ritenuti ammissibili da apposita Commissione, secondo i criteri rappresentati in seno al Piano.

La **Parte I** del presente documento è interamente dedicata al quadro normativo di riferimento e agli ambiti di intervento della L.R. n° 27/85. Segue l’analisi di contesto (**Parte II**) che descrive la consistenza demografica e scolastica dei comuni, gli indicatori socio-demografici, alcune caratteristiche del territorio come la zona altimetrica e la distanza chilometrica tra comuni e che funge da background per stabilire taluni criteri di ripartizione delle risorse.

La **Parte III** è dedicata ad un riepilogo delle attività in materia di diritto allo studio realizzate nell’ultimo quadriennio 2006-2009 (sin dal trasferimento delle deleghe regionali ex L.R. n° 34/2002) e riferiti agli anni scolastici 06/07-07/08-08/09-09/10. Segue un prospetto relativo alla ripartizione delle somme relative ai servizi da erogare nell’anno scolastico 2010/2011.

La **Parte IV** contiene la programmazione dei servizi per il diritto allo studio, le modalità di corresponsione del contributo e di acquisizione della rendicontazione delle spese sostenute dai Comuni e dalle Istituzioni scolastiche di secondo grado. Seguono schede analitiche, che riportano in maniera sintetica i servizi richiesti da ciascun Comune con la ripartizione per beneficiario del singolo servizio per cui è istanza.

Assessore alle Minoranze Linguistiche, Edilizia, Istruzione, Università e Ricerca
Prof. Ercole Nucera



Parte I

1.1 Il Quadro normativo di riferimento

Le innovazioni introdotte a livello nazionale relativamente all'attuazione della L. n° 53/2003 "Delega del Governo nazionale per la definizione delle norme generali sull'istruzione e dei livelli essenziali delle prestazioni in materia di istruzione e formazione professionale" indicano chiaramente la volontà di intervenire con modifiche sostanziali nell'attuale impianto normativo; peraltro si è riaperto il confronto fra Stato e Regioni in merito all'attuazione del Titolo V della Costituzione, con specifico riferimento al tema della competenza concorrente delle Regioni in materia di istruzione e del trasferimento delle relative risorse.

Tali innovazioni, per quanto sia possibile al momento prevedere, comporteranno un impatto sulla L.R. n° 34/2002 "Riordino delle funzioni amministrative regionali e locali", ma non necessariamente sulla normativa regionale in materia di diritto allo studio, disciplinata dalla L.R. n° 27/1985 "Norme per l'attuazione del diritto allo studio", quale strumento essenziale per rendere effettivo il diritto di ogni persona ad accedere fino ai più alti livelli di istruzione.

Già la L. R. n° 34/2002, agli artt. 138 e 139 ha delegato a Comuni e Province funzioni e compiti amministrativi relativi alla realizzazione del diritto allo studio, riservando a sé solo le funzioni e i compiti che richiedono l'esercizio unitario a livello regionale. Il successivo Decreto Regionale n° 19387 del 6 dicembre 2005 ne ha formalizzato il conferimento delle funzioni. Di conseguenza, le competenze precedentemente assegnate alla Regione dalla L. R. n° 27/1985 sono state trasferite alla Provincia, ad esclusione dell'art.9 (*Attività svolte direttamente dalla Regione*).

La delibera di Giunta Regionale n° 480 del 28.6.2010, avente ad oggetto: "Legge regionale 8.5.1985 n.27. Approvazione Piano Annuale degli Interventi per il Diritto allo Studio – Anno 2010 – Impegno di spesa", ha disposto che le Province, nell'esercizio delle funzioni delegate e nell'impiego dei finanziamenti regionali per l'a. s. 2010/2011, devono uniformarsi alle Linee Guida di Indirizzo già delineate per l'attuazione delle norme in materia di diritto allo studio, condivise con le Amministrazioni Provinciali ed approvate nella seduta del 7 giugno 2006.

In tale ambito si colloca la programmazione per il prossimo anno scolastico 2010/2011 in materia di diritto allo studio scolastico, che tiene da un lato a riferimento il monitoraggio operato sugli anni scolastici precedenti e dall'altro le risorse che la Regione ha attribuito a ciascuna Provincia.

Il Decreto Regionale n° 7574 del 12 maggio 2010 ha previsto l'assegnazione del 27,89% dello stanziamento di € 9.600.000,00, pari ad € 2.677.440,00/ (€ 1.338.720,00/ per il 1° semestre e ad € 1.338.720,00/ per il 2° semestre 2010).

In questo quadro si inserisce la legislazione vigente sulle scuole paritarie.

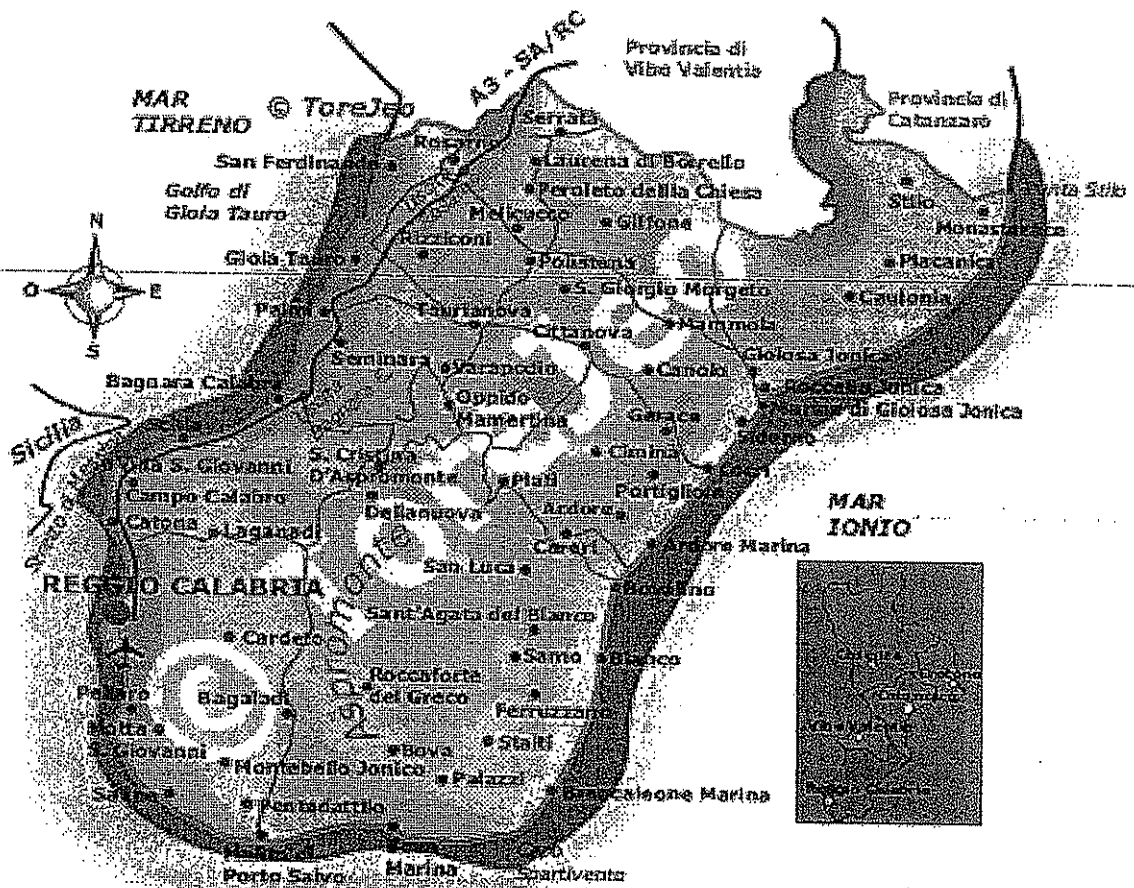
1.2 Gli ambiti di intervento della L. R. n° 27/1985

In coerenza con gli obiettivi fissati dalla L. R. n° 27/85 e con la programmazione regionale svolta ai sensi dell'art. 2, l'Amministrazione Provinciale persegue lo scopo di consentire ad ogni studente pieno accesso all'intero percorso educativo, al di là di ogni ostacolo di qualsiasi natura (sociale, economico, etc.). A tale fine provvede ad una equa ed efficace distribuzione delle risorse per il tramite dei Comuni, della scuola dell'infanzia, primaria e secondaria (scuole statali e scuole paritarie ex L. n° 62/2000, art. 1), promuovendo interventi finalizzati a:

- favorire la rimozione degli ostacoli all'accesso al percorso educativo;
- sostenere le spese a carico dei Comuni e delle Scuole per gli interventi finalizzati alla qualificazione e allo sviluppo di servizi collettivi: servizi mensa, trasporto, alloggio;
- integrare persone in situazione di handicap e/o di disagio psicosociale.

Parte II

Analisi di contesto



2.1 Analisi di contesto

L'ultimo dato disponibile, relativo alla popolazione scolastica della provincia di Reggio Calabria, distinto per comune e per ordine e grado di istruzione, si riferisce all'anno scolastico 2007/2008 (tav.1). Tuttavia è disponibile, presso il settore Istruzione, Università e Ricerca la Banca Dati contenente i dati più recenti, elaborati in funzione del dimensionamento scolastico-rete scolastica provinciale, sebbene in atto non distinti per comune.

La presente analisi mira ad ottenere una visione ad ampio spettro della situazione socio-demografica territoriale a livello comunale, conseguentemente si rende necessario utilizzare un sistema di indicatori riferito allo stesso periodo temporale, a vantaggio di una corretta analisi comparativa (tav.2).

Un breve commento degli indicatori statistici, accompagnati da glossario fotografa la situazione dei comuni nel biennio precedente, situazione che non è cambiata di molto rispetto ad oggi tenendo conto della compensazione dovuta al movimento naturale e migratorio.

A livello territoriale l'invecchiamento della popolazione è un processo demografico allargato a tutti i comuni della provincia, pur costituendo un fenomeno caratterizzato da una variabilità molto elevata. Sulla base dei dati del 2008 si rileva come la popolazione anziana, rispetto a quella giovane, abbia raggiunto, in alcuni comuni, soprattutto quelli più piccoli, quote molto elevate; l'indice di vecchiaia infatti raggiunge valori come 215,75 ad Agnana Calabria, 209,85 a Bagaladi, 225,79 a Bivongi, 291,49 a Bova, 316,94 a Bruzzano Zeffirio, e 339,44 a Pazzano; il massimo si osserva nel comune di Calanna, dove, con un indice di vecchiaia di 372, le persone anziane risultano quasi quadruplicate rispetto al numero di ragazzi presenti. I comuni in cui la popolazione di età 0-14 è maggiore rispetto a quella anziana sono solo 12 su 97, e quello con indice di vecchiaia

minimo è Melicucco (65,47). Il comune di Reggio Calabria, che rappresenta il comune centrale dell'omonima provincia, non esula dalle considerazioni di seguito riportate; con un valore di 125,62 è confermata la presenza di un numero maggiore di anziani (34111) rispetto ai giovani (27154).

Informazioni interessanti derivano anche dalla considerazione degli aspetti strutturali dei Comuni secondo le loro caratteristiche altimetriche (di montagna, collina o pianura) e dimensionali (ampiezza demografica). I dati relativi al 2008 evidenziano che i Comuni più "vecchi" sono soprattutto quelli di modesta dimensione demografica e quelli collocati nelle zone di montagna. Nei comuni fino a mille abitanti l'indice di vecchiaia medio è di 214,29, scende a 150,15 in quelli da mille a 15 mila abitanti, e poi scende ancora all' 89,8 per cento nei comuni con una popolazione compresa tra i 15 mila e i 50 mila abitanti.

Per quanto riguarda la densità i comuni di Campo Calabro, Gioia Tauro, Marina di Gioiosa Jonica, Melicucco, Palmi, Polistena, Reggio Calabria e Villa San Giovanni presentano una densità molto superiore alla media regionale, denotando situazioni sostanzialmente diverse da realtà quali Bova, Roccaforte del Greco, Cimino, Candidoni e Samo, dove la densità di popolazione risulta molto bassa.

Si riscontrano, invece, valori abbastanza omogenei per l'indice di dipendenza, o almeno per quello giovanile, che va dal 15,4% di Fiumara, al 35,95% di Platì; la media è di 22,40. L'indice di dipendenza relativo alla sola fascia anziani, risulta leggermente meno uniforme, e va dal 17,96 di Melicucco al 71,43 di Staiti, con media 34,5%. Se si considera l'indice di dipendenza totale, invece, si parte crescentemente dal valore 43,70 di Monasterace, all'88,10 di Staiti. Si capisce bene come ancora una volta la fascia d'età >65 sia imponente e influisca sulla società*.

Le presenti considerazioni possono estendersi alla popolazione residente registrata al 1 gennaio 2009, ultimo dato rilasciato dall'Istat, considerato che la differenza tra la popolazione del 2008 e quella del 2009 di tutta la provincia di Reggio Calabria è pari a 867 unità distribuite nei 97 comuni.

Non v'è dubbio che il piano per il diritto allo studio per l'anno scolastico 2010/2011 va anche letto alla luce della situazione demografica attuale dei comuni. A tal fine la tav. 3 reca i dati aggiornati

sulla popolazione residente, distinta per sesso.

A completare il quadro conoscitivo funzionale al piano per il diritto allo studio ed al fine di razionalizzare l'offerta del servizio scuolabus e delle facilitazioni di viaggio è stata calcolata la distanza chilometrica tra comuni (tav.4). Trattasi di distanze stradali, calcolate seguendo il percorso più breve tra i centri cittadini.

La tav. 5 distingue i comuni, secondo la classificazione dell'Istat, per zona altimetrica, i comuni della Provincia di Reggio Calabria sono distribuiti per il 57% in collina interna, il 32% in montagna litoranea, solo l'8% in pianura, i comune di Galatro, Giffone e San Pietro di Caridà coprono la montagna interna.

** Rapporto annuale 2009 – Provincia di Reggio Calabria (Determinazione n°4919 del 31/12/2009)*

TAV.1 POPOLAZIONE SCOLASTICA DISTINTA PER COMUNE E GRADO DI ISTRUZIONE

Comune	scuola dell'infanzia	Scuola primaria	Scuole secondaria di I°	Scuole secondaria di II°
AFRICO	39	136	73	
AGNANA CALABRA		28	20	
ANOIA	75	109	76	
ANTONIMINA	41	80	36	
ARDORE	78	211	165	
BAGALADI	31	42	31	
BAGNARA CALABRA	246	570	373	362
BENESTARE	53	82	46	
BIANCO	112	220	142	
BIVONGI	21	79	46	
BOVA		6	7	
BOVALINO	231	494	421	719
BOVA MARINA	31	173	130	365
BRANCALEONE	24	167	150	110
BRUZZANO ZEFFIRIO		40	23	
CALANNA	13	16	16	
CAMINI	11	26		
CAMPO CALABRO	96	217	155	
CANDIDONI		20		
CANOLO	7	27	22	
CARAFFA DEL BIANCO		23	47	
CARDETO	31	65	43	
CARERI	82	150	82	
CASIGNANA		18		
CAULONIA	167	370	228	78
CIMINA'	9	16	13	
CINQUEFRONDI	153	360	218	55
CITTANOVA	263	523	354	1.569
CONDOFURI	96	213	184	295
COSOLETO		35	15	
DELIANUOVA	129	233	137	
FEROLETO DELLA CHIESA	37	76	56	
FERRUZZANO	14	24		
FIUMARA		35	13	
GALATRO	43	81	61	
GERACE	72	140	80	
GIFFONE	100	120	80	
GIOIA TAURO	349	1053	762	456
GIOIOSA IONICA	220	395	241	156
GROTTERIA	76	146	87	
LAUREANA DI BORRELLO	44	262	214	132
LOCRI	241	549	460	3.432
MAMMOLA	87	156	116	
MARINA DI GIOIOSA IONICA	167	396	238	457
MAROPATI	35	63	40	
MARTONE		31	5	
MELICUCCA'	23	48	33	
MELICUCCO	135	324	234	
MELITO DI PORTO SALVO	155	638	446	847
MOLOCHIO	54	138	89	

Comune	scuola dell'infanzia	Scuola primaria	Scuole secondaria di I°	Scuole secondaria di II°
MONASTERACE	71	178	125	59
MONTEBELLO IONICO	93	270	169	
MOTTA SAN GIOVANNI	139	291	188	
OPPIDO MAMERTINA	125	319	187	779
PALIZZI	35	88	57	
PALMI	492	1142	710	2.848
PLACANICA	26	55	30	
PLATI'	73	263	171	
POLISTENA	404	737	485	2.037
PORTIGLIOLA	26	30	17	
REGGIO CALABRIA	2.302	808	5871	11.589
RIACE	32	87	60	
RIZZICONI	177	534	305	
ROCCAFORTE DEL GRECO	10	23	20	
ROCCELLA IONICA	145	350	216	1.087
ROGHUDI	31	40		
ROSARNO	382	897	607	550
SAMO	18	38	28	
SAN FERDINANDO	101	239	155	
SAN GIORGIO MORGETO	99	136	91	
SAN GIOVANNI DI GERACE		15	8	
SAN LORENZO	39	143	42	
SAN LUCA	104	244	103	
SAN PIETRO DI CARIDA'	10	27	22	
SAN PROCOPIO	19	24		
SAN ROBERTO	34	64	47	
SANT'ALESSIO D'ASPROMONTE	15	72	38	
SANT'AGATA DEL BIANCO		31		
SANT'ALESSIO D'ASPROMONTE		22		
SANT'EUFEMIA D'ASPROMONTE	80	253	164	177
SANT'ILARIO DELLO IONIO	21	50	29	
SANTO STEFANO IN ASPROMONTE	18	33	33	
SCIDO	15	44	25	
SCILLA	151	254	189	
SEMINARA	57	141	66	
SERRATA		53	33	
SIDERNO	555	1006	616	1.479
SINOPOLI	71	146	94	
STIGNANO		39	33	
STILO	75	160	96	
TAURIANOVA	502	902	594	926
TERRANOVA SAPPO MINULIO		16		
VARAPODIO	49	110	87	
VILLA SAN GIOVANNI	231	702	435	1.813
Totale Provincia di REGGIO CALABRIA	10.718	20.500	18.754	32.377

Fonte: data warehouse Ministero Istruzione a.s.2007/2008

Tav. 2 Dati e Indicatori Comuni della Provincia

	ABITANTI AI 01/01/2008	INDICE DI VECCHIAIA	INDICE DI DIPENDENZA GIOVANILE	INDICE DI DIPENDENZA ANZIANI	INDICE DI DIPENDENZA TOTALE	DENSITA' DEMOGRAFICA (ab/kmq)	ALTIM. mL	SUPERF. Kmq
Africo	3380	84,84%	26,24%	22,27%	48,51%	66,25	15	51,02
Agnana Calabria	653	215,79%	18,27%	39,42%	57,69%	78,20	210	8,35
Anoia	2317	142,03%	24,78%	35,19%	59,97%	229,63	210	10,09
Antonimina	1414	136,62%	23,15%	31,63%	54,78%	62,96	327	22,46
Ardore	4795	181,86%	20,77%	37,78%	58,55%	146,68	250	32,69
Bagaladi	1186	209,85%	16,84%	35,33%	52,17%	38,49	473	30,81
Bagnara Calabria	10810	117,07%	24,04%	28,15%	52,19%	438,01	50	24,68
Benestare	2521	109,40%	27,63%	30,22%	57,85%	135,76	250	18,57
Bianco	4310	124,88%	21,59%	26,96%	48,55%	136,09	12	31,67
Bivongi	1490	225,79%	21,32%	48,15%	69,47%	58,89	250	25,3
Bova	461	291,49%	16,73%	48,75%	65,48%	9,86	820	46,74
Bova Marina	3863	186,01%	18,92%	35,19%	54,11%	130,86	20	29,52
Bovalino	8555	118,62%	21,79%	25,85%	47,64%	476,60	11	17,95
Brancaleone	3801	202,37%	19,13%	38,72%	57,86%	105,85	12	35,91
Bruzzano Zeffirio	1255	316,94%	16,62%	52,68%	69,30%	60,11	82	20,88
Calanna	1054	372,00%	16,95%	63,05%	80,00%	100,48	511	10,49
Camini	751	180,41%	19,76%	35,64%	55,40%	43,79	300	17,15
Campo Calabro	4322	105,85%	21,47%	22,72%	44,19%	579,36	138	7,46
Candidoni	366	167,27%	25,11%	42,01%	67,12%	13,75	239	26,62
Canolo	863	181,63%	16,47%	29,92%	46,39%	30,58	432	28,22
Caraffa del Bianco	584	257,97%	20,35%	52,51%	72,86%	47,52	355	12,29
Cardeto	2036	238,96%	20,43%	48,81%	69,24%	56,09	700	36,3
Careri	2406	108,45%	28,57%	30,98%	59,56%	62,97	320	38,21
Casignana	801	151,97%	26,13%	39,71%	65,84%	32,72	342	24,48
Caulonia	7411	164,79%	20,95%	34,53%	55,48%	73,57	300	100,73
Ciminà	633	250,67%	19,58%	49,09%	68,67%	12,98	312	48,77
Cinquefrondi	6636	87,97%	25,57%	22,49%	48,06%	222,46	257	29,83
Cittanova	10555	121,09%	22,92%	27,76%	50,68%	170,74	400	61,82
Condofuri	5006	155,19%	20,16%	31,29%	51,45%	85,53	339	58,53
Cosoleto	951	139,86%	23,25%	32,52%	55,77%	28,11	440	33,83
Delianuova	3537	100,44%	31,09%	31,22%	62,31%	168,11	600	21,04
Feroleto della Chiesa	1819	116,72%	23,66%	27,62%	51,28%	238,71	159	7,62
Ferruzzano	820	221,15%	20,63%	45,63%	66,27%	42,95	470	19,09
Fiumara	1135	238,60%	15,04%	35,88%	50,92%	164,02	192	6,92
Galatro	1911	191,29%	19,59%	37,48%	57,07%	37,83	158	50,51
Gerace	2883	160,99%	19,91%	32,05%	51,95%	100,91	500	28,57
Giffone	2044	99,21%	28,81%	28,58%	57,39%	141,26	594	14,47
Gioia Tauro	18258	75,55%	27,65%	20,89%	48,54%	468,27	29	38,99
Giososa Ionica	7061	106,07%	24,64%	26,14%	50,78%	196,19	120	35,99
Grotteria	3381	169,23%	22,66%	38,34%	61,00%	89,21	317	37,9
Laganadi	442	192,06%	23,95%	46,01%	69,96%	53,51	499	8,26
Laureana di Borrello	5424	151,86%	23,42%	35,56%	58,98%	153,13	270	35,42
Locri	12899	127,36%	20,81%	26,50%	47,31%	503,47	7	25,62
Mammola	3176	158,39%	22,63%	35,85%	58,48%	39,42	240	80,56
Marina di Gioiosa Ionica	6521	98,98%	24,21%	23,97%	48,18%	409,35	10	15,93
Maropati	1637	177,23%	21,52%	38,14%	59,65%	158,93	239	10,3
Martone	592	154,84%	25,55%	39,56%	65,11%	71,67	290	8,26
Melicuccà	1028	209,22%	23,42%	49,00%	72,43%	59,94	273	17,15
Melicucco	5119	65,47%	27,42%	17,96%	45,38%	803,61	267	6,37

	ABITANTI AL 01/01/2008	INDICE DI VECCHIAIA	INDICE DI DIPENDENZA GIOVANILE	INDICE DI DIPENDENZA ANZIANI	INDICE DI DIPENDENZA TOTALE	DENSITA' DEMOGRAFICA (ab/kmq)	ALTIM. mL	SUPERF. Kmq
Melito di Porto Salvo	11319	110,16%	21,64%	23,83%	45,47%	320,38	28	35,33
Molochio	2656	154,16%	23,67%	36,49%	60,17%	71,17	310	37,32
Monasterace	3536	124,17%	19,49%	24,20%	43,70%	225,94	138	15,65
Montebello Ionico	6539	159,46%	20,49%	32,67%	53,16%	117,46	425	55,67
Motta San Giovanni	6402	148,52%	20,53%	30,49%	51,03%	137,00	450	46,73
Oppido Mamertina	5484	120,37%	25,55%	30,75%	56,30%	93,66	321	58,55
Palizzi	2453	266,53%	16,11%	42,94%	59,05%	46,94	272	52,26
Palmi	19569	102,07%	23,32%	23,81%	47,13%	614,60	228	31,84
Pazzano	717	339,44%	17,27%	58,64%	75,91%	46,29	410	15,49
Placanica	1308	243,14%	19,15%	46,56%	65,71%	44,70	240	29,26
Plati	3768	60,53%	35,95%	21,76%	57,71%	75,34	300	50,01
Polistena	11440	82,98%	27,02%	22,42%	49,44%	977,78	254	11,7
Portigliola	1284	183,73%	20,12%	36,97%	57,09%	214,72	101	5,98
Reggio Calabria	185577	125,62%	21,49%	26,99%	48,48%	786,28		236,02
Riace	1754	125,80%	24,98%	31,42%	56,40%	109,28	300	16,05
Rizziconi	7985	83,97%	27,75%	23,30%	51,06%	250,79	87	31,84
Roccaforte del Greco	666	232,10%	20,25%	47,00%	67,25%	12,33	970	54,03
Roccella Ionica	6768	159,17%	20,51%	32,65%	53,16%	180,58	16	37,48
Roghudi	1279	119,91%	25,33%	30,37%	55,70%	35,05	55	36,49
Rosarno	15649	75,26%	26,78%	20,16%	46,94%	396,58	67	39,46
Samo	970	262,86%	17,71%	46,54%	64,25%	19,36	280	50,11
San Ferdinando	4507	118,53%	24,20%	28,68%	52,88%	322,39	6	13,98
San Giorgio Morgeto	3357	112,78%	26,13%	29,47%	55,61%	95,78	512	35,05
San Giovanni di Gerace	562	197,22%	20,11%	39,66%	59,78%	42,22	310	13,31
San Lorenzo	2916	197,81%	19,63%	38,84%	58,47%	45,44	787	64,17
San Luca	4126	77,02%	28,40%	21,87%	50,27%	39,63	250	104,1
San Pietro di Caridà	1459	201,10%	19,53%	39,27%	58,80%	30,52	325	47,8
San Procopio	575	196,00%	20,78%	40,72%	61,50%	53,64	352	10,72
San Roberto	1928	164,86%	20,38%	33,60%	53,97%	56,19	280	34,31
Sant'Agata del Bianco	698	165,42%	25,36%	41,94%	67,30%	36,99	405	18,87
Sant' Alessio d'Aspromonte	364	238,30%	22,49%	53,59%	76,08%	87,50	567	4,16
Sant' Eufemia d'Aspromonte	4136	111,68%	25,88%	28,90%	54,77%	125,64	450	32,92
Sant' Ilario dello Ionio	1371	189,67%	21,65%	41,06%	62,71%	99,64	128	13,76
Santa Cristina d'Aspromonte	1047	157,22%	30,10%	47,32%	77,42%	45,40	214	23,06
Santo Stefano in Aspromonte	1325	196,93%	19,02%	37,46%	56,48%	74,86	714	17,7
Scido	1000	163,83%	21,83%	35,76%	57,59%	56,59	456	17,67
Scilla	5143	142,22%	21,67%	30,82%	52,49%	117,74	72	43,68
Seminara	3200	125,29%	24,40%	30,57%	54,98%	95,38	290	33,55
Serrata	928	164,66%	22,93%	37,76%	60,69%	42,69	277	21,74
Siderno	17783	97,03%	24,16%	23,44%	47,60%	564,72	10	31,49
Sinopoli	2237	75,72%	30,61%	23,18%	53,78%	86,77	500	25,78
Staiti	312	428,57%	16,67%	71,43%	88,10%	19,56	550	15,95
Stignano	1368	180,12%	18,12%	32,64%	50,76%	78,89	343	17,34
Stilo	2742	87,70%	26,85%	23,55%	50,41%	34,93	400	78,49
Taurianova	15866	99,14%	23,35%	23,15%	46,49%	729,81	210	21,74
Terranova Sappo Minulio	535	135,06%	21,45%	28,97%	50,42%	59,51	250	8,99
Varapodio	2246	126,86%	23,62%	29,96%	53,58%	77,34	231	29,04
Villa San Giovanni	13647	120,21%	21,21%	25,49%	46,70%	1116,78	15	12,22

	ABITANTI AI 01/01/2008	INDICE DI VECCHIAIA	INDICE DI DIPENDENZA GIOVANILE	INDICE DI DIPENDENZA ANZIANI	INDICE DI DIPENDENZA TOTALE	DENSITÀ DEMOGRAFICA (ab/kmq)	ALTIM. mL	SUPERF. Kmq
Totali o medie	567374	161,99%	25,16%	34,69%	59,85%	171,63	286,26	3149,2

Fonte: Istat

Glossario-note

Q-capol – Quota del Municipio

L'altitudine dei centri abitati si riferisce al principale luogo di raccolta (di norma la piazza del municipio o della chiesa parrocchiale o del mercato), l'altitudine dei nuclei abitati fa riferimento ad un punto intermedio del terreno su cui sorgono le case dei nuclei stessi.

La fonte dei dati sulla zona altimetrica, superficie, quota altimetrica massima e minima del comune è la pubblicazione "Atlante statistico dei comuni" disponibile sul sito www.istat.it

Tasso di spopolamento

Il tasso di spopolamento di lungo periodo è dato dalla variazione della popolazione dal 1951 al 2001 e il tasso di spopolamento di breve periodo è dato dalla variazione della popolazione dal 1991 al 2001.

Indice di dipendenza strutturale: rapporto percentuale tra la popolazione in età non attiva (0-14 anni e 65 e più) e la popolazione in età attiva (15-64anni)

Indice di dipendenza totale: rapporto esistente tra popolazione giovane e anziana da un lato, e popolazione attiva dall'altro, ogni 100 individui. Corrisponde alla somma degli indici di dipendenza dei giovani e degli anziani.
Indice di Dipendenza Totale = (Indice Dipendenza giovani + Indice Dipendenza Anziani)/ Popolazione di 15-64 anni)* 100

Popolazione attiva: la somma delle persone occupate, di quelle disoccupate alla ricerca di nuova occupazione e delle persone in cerca di prima occupazione.

Popolazione non attiva

La popolazione in condizione non professionale meno le persone in cerca di prima occupazione.

Indice di vecchiaia: rapporto tra la popolazione di 65 anni e la popolazione di età 0-14 anni. Il risultato e, in generale, moltiplicato per 100 o per 1000.

Densità della popolazione: concentrazione di individui espressa dal rapporto tra il numero di abitanti e la superficie del territorio (numero di abitanti per km quadrato)

Secondo la classificazione dell'Istat per zona altimetrica, i comuni della Provincia di Reggio Calabria sono distribuiti per il 57% in collina interna, il 32% in montagna litoranea, solo l'8% in pianura, i comuni di Galateo, Giffone e San Pietro di Caridà coprono la montagna interna.

Tav. 3 – Popolazione residente al 1 gennaio 2009 distinta per sesso e comune

Popolazione residente al 1 gennaio 2009			
COMUNI	MASCHI	FEMMINE	totale
Africo	1688	1651	3339
Agnana Calabria	311	328	639
Anoia	1083	1209	2292
Antonimina	725	701	1426
Ardore	2277	2525	4802
Bagaladi	544	612	1156
Bagnara Calabria	5277	5399	10676
Benestare	1242	1267	2509
Bianco	2096	2264	4360
Bivongi	702	765	1467
Bova	231	228	459
Bova Marina	1888	1978	3866
Bovalino	4225	4427	8652
Brancaleone	1835	1979	3814
Bruzzano Zeffirio	585	655	1240
Calanna	462	556	1018
Camini	353	405	758
Campo Calabro	2125	2227	4352
Candidoni	186	186	372
Canolo	411	436	847
Caraffa del Bianco	258	311	569
Cardeto	954	1037	1991
Careri	1152	1227	2379
Casignana	371	426	797
Caulonia	3589	3803	7392
Ciminà	309	318	627
Cinquefrondi	3264	3346	6610
Cittanova	5072	5466	10538
Condofuri	2497	2491	4988
Cosoleto	464	484	948
Delianuova	1712	1810	3522
Feroletto della Chiesa	911	917	1828
Ferruzzano	379	428	807
Fiumara	548	567	1115
Galatro	883	981	1864
Gerace	1422	1430	2852
Giffone	1009	1009	2018
Gioia Tauro	8963	9373	18336
Gioiosa Ionica	3456	3640	7096
Grotteria	1620	1725	3345
Laganadi	203	227	430
Laureana di Borrello	2652	2777	5429
Locri	6164	6693	12857

Popolazione residente al 1 gennaio 2009			
COMUNI	MASCHI	FEMMINE	totale
Mammola	1479	1662	3141
Marina di Gioiosa Ionica	3251	3317	6568
Maropati	770	857	1627
Martone	278	295	573
Melicuccà	492	523	1015
Melicucco	2572	2589	5161
Melito di Porto Salvo	5496	5891	11387
Molochio	1315	1351	2666
Monasterace	1707	1833	3540
Montebello Ionico	3205	3293	6498
Motta San Giovanni	3124	3292	6416
Oppido Mamertina	2671	2807	5478
Palizzi	1190	1259	2449
Palmi	9445	10070	19515
Pazzano	354	360	714
Placanica	623	657	1280
Platì	1884	1878	3762
Polistena	5543	5952	11495
Portigliola	609	664	1273
Reggio Calabria	89125	96496	185621
Riace	884	958	1842
Rizziconi	3945	4047	7992
Roccaforte del Greco	315	336	651
Roccella Ionica	3219	3526	6745
Roghudi	655	630	1285
Rosarno	7706	7617	15323
Sarno	466	487	953
San Ferdinando	2195	2279	4474
San Giorgio Morgeto	1584	1738	3322
San Giovanni di Gerace	265	300	565
San Lorenzo	1434	1454	2888
San Luca	2055	2057	4112
San Pietro di Caridà	674	747	1421
San Procopio	293	284	577
San Roberto	945	962	1907
Sant' Agata del Bianco	329	357	686
Sant' Alessio d'Aspromonte	168	202	370
Sant' Eufemia d'Aspromonte	2001	2145	4146
Sant' Ilario dello Ionio	660	698	1358
Santa Cristina d'Aspromonte	519	529	1048
Santo Stefano in Aspromonte	657	649	1306
Scido	485	538	1023
Scilla	2475	2636	5111
Seminara	1496	1604	3100
Serrata	443	481	924

Popolazione residente al 1 gennaio 2009

COMUNI	MASCHI	FEMMINE	totale
Sidermo	8744	9081	17825
Sinopoli	1100	1123	2223
Staiti	131	170	301
Stignano	683	726	1409
Stilo	1376	1356	2732
Taurianova	7666	8184	15850
Terranova Sappo Minulio	275	272	547
Varapodio	1089	1142	2231
Villa San Giovanni	6657	7042	13699
totale	274820	291687	566507

Tav. 4 Distanze chilometriche tra i comuni della provincia di Reggio Calabria

Africo - Bivongi

	Africo	Agnana Calabria	Anoia	Antonimina	Ardore	Bagaladi	Bagnara Calabria	Benestare	Bianco	Bivongi
Africo		40	64	34	21	58	91	20	6	75
Agnana Calabria	40		39	16	27	103	66	30	34	56
Anoia	64	39		41	53	99	47	56	59	73
Antonimina	34	16	41		17	90	66	21	30	64
Ardore	21	27	53	17		76	84	6	15	65
Bagaladi	58	103	99	90	76		59	75	61	131
Bagnara Calabria	91	66	47	66	84	59		81	90	109
Benestare	20	30	56	21	6	75	81		14	68
Bianco	6	34	59	30	15	61	90	14		70
Bivongi	75	56	73	64	65	131	109	68	70	
Bova	44	82	128	75	60	36	84	59	45	119
Bova Marina	31	69	118	64	50	27	75	48	35	106
Bovalino	13	26	51	22	7	68	83	7	7	63
Brancaleone	12	50	74	45	31	46	94	29	16	86
Bruzzano Zeffirio	10	48	73	44	30	52	101	28	15	85
Calanna	93	100	81	97	108	53	33	104	96	148
Camini	63	44	60	51	51	118	102	55	57	13
Campo Calabro	87	88	69	85	106	51	22	101	91	136
Candidoni	84	60	19	54	69	97	47	73	75	63
Canolo	59	6	33	28	47	102	59	51	53	86
Caraffa del Bianco	9	42	66	37	23	65	94	21	7	79
Cardeto	80	90	78	97	101	22	47	97	86	160
Careri	18	33	59	23	10	74	79	4	13	72
Casignana	11	43	65	36	22	66	92	20	8	80
Caulonia	51	32	48	40	40	107	87	44	46	36
Ciminà	31	20	46	10	10	86	72	14	25	69
Cinquefrondi	60	37	4	37	49	86	43	53	55	69
Cittanova	57	26	13	27	46	82	39	50	52	81
Condofuri	46	84	109	80	66	36	84	64	51	121
Cosoleto	69	60	35	55	59	55	24	54	63	106
Delianuova	67	58	42	60	58	54	31	53	62	109
Feroleto della Chiesa	73	47	9	47	59	92	43	62	65	69
Ferruzzano	12	50	75	45	31	57	105	29	16	87
Fiumara	91	92	67	89	103	55	26	98	95	139
Galatro	73	51	11	49	61	97	47	64	66	63
Gerace	33	7	39	14	22	89	64	26	28	57
Giffone	69	41	11	44	57	99	54	61	63	73
Gioia Tauro	75	45	19	48	67	76	26	69	74	94
Gioiosa Ionica	39	15	28	28	28	95	67	32	34	46
Grotteria	45	21	31	34	34	101	70	38	40	52
Laganadi	93	100	80	101	115	62	38	110	101	148
Laureana di Borrello	79	58	15	52	67	95	45	71	73	63
Locri	25	15	39	13	14	81	69	18	20	51
Mammola	46	22	21	34	34	101	59	38	40	55
Marina di Gioiosa Ionica	34	15	31	23	23	90	74	27	29	41
Maropati	71	41	3	41	53	91	46	57	59	71
Martone	43	19	31	30	31	97	70	34	36	50
Melicuccà	74	53	35	54	65	60	17	60	69	101
Melicucco	65	38	2	38	54	87	41	57	59	73
Melito di Porto Salvo	43	81	101	77	62	15	63	61	47	118
Molochio	59	40	22	41	50	81	40	45	54	89
Monasterace	66	46	63	54	54	121	106	58	60	12

Africo - Bivongi

	Africo	Agnana Calabria	Anoia	Antonimina	Ardore	Bagaladi	Bagnara Calabria	Benestare	Bianco	Bivongi
Montebello Ionico	57	120	99	89	75	28	60	73	60	168
Motta San Giovanni	59	111	91	92	78	30	52	76	63	165
Oppido Mamertina	54	46	27	47	45	72	37	40	49	95
Palizzi	31	69	97	68	54	42	91	52	39	106
Palmi	81	52	28	51	69	68	17	67	75	104
Pazzano	77	58	73	64	64	131	107	68	70	3
Placanica	58	39	55	47	47	114	94	51	53	19
Plati	27	33	53	23	18	83	64	13	22	81
Polistena	63	34	5	34	51	84	41	55	57	72
Portigliola	25	15	46	10	13	80	72	17	19	60
Reggio di Calabria	74	95	72	93	93	39	32	91	78	142
Riace	58	39	55	47	47	114	98	51	53	15
Rizziconi	72	39	14	41	60	75	31	58	65	84
Roccaforte del Greco	70	121	111	105	134	19	80	129	138	145
Roccella Ionica	41	22	38	30	30	97	81	34	36	35
Roghudi	62	100	118	100	142	26	87	137	146	137
Rosarno	74	54	13	47	63	85	35	67	69	74
Samo	12	45	70	40	26	64	100	24	11	82
San Ferdinando	80	58	18	53	68	85	35	71	74	80
San Giorgio Morgeto	60	29	10	32	51	86	43	55	57	82
San Giovanni di Gerace	44	20	31	33	34	101	70	37	39	52
San Lorenzo	60	98	100	90	75	8	69	74	60	131
San Luca	20	39	63	34	20	76	82	15	14	76
San Pietro di Caridà	90	69	26	63	78	106	56	81	83	59
San Procopio	74	53	35	55	65	54	17	60	69	111
San Roberto	96	98	71	93	101	60	30	96	100	146
Sant'Agata del Bianco	11	43	67	37	23	66	94	21	8	80
Sant'Alfio in Aspromonte	96	42	74	94	115	46	39	112	100	151
Sant'Eufemia d'Aspromonte	79	92	40	59	70	49	13	65	74	116
Sant'Illario dello Ionio	24	20	48	12	13	79	76	16	18	60
Santa Cristina d'Aspromonte	54	45	39	47	45	68	38	40	49	100
Santo Stefano in Aspromonte	102	85	67	87	91	38	36	86	95	158
Scido	63	54	38	56	54	59	32	49	58	106
Scilla	97	75	51	73	102	60	9	100	100	122
Seminara	74	49	31	51	65	65	15	60	69	103
Serrata	85	64	20	59	73	100	50	77	79	63
Siderno	30	11	34	18	19	85	77	22	24	46
Sinopoli	77	55	37	57	67	47	15	62	71	119
Staiti	21	59	84	54	40	58	106	39	25	96
Stignano	58	39	55	47	47	114	94	51	53	17
Stilo	75	56	71	63	63	130	109	67	69	5
Taurianova	62	32	14	34	53	75	32	54	59	81
Terranova Sappo Minulio	62	38	20	39	53	76	38	48	57	87
Varapodio	58	42	23	43	49	72	35	44	53	91
Villa San Giovanni	86	85	58	79	109	54	16	105	94	133

Bova - Canolo

	Bova	Bova Marina	Bovalino	Brancaleone	Bruzzano Zeffirio	Calanna	Camini	Campo Calabro	Candidoni	Canolo
Africo	44	31	13	12	10	93	63	87	84	59
Agnana Calabria	82	69	26	50	48	100	44	88	60	6

Bova - Canolo

	Bova	Bova Marina	Bovalino	Brancaleone	Bruzzano Zeffirio	Calanna	Camini	Campo Calabro	Candidoni	Canolo
Anoia	128	118	51	74	73	81	60	69	19	33
Antonimina	75	64	22	45	44	97	51	85	54	28
Ardore	60	50	7	31	30	108	51	106	69	47
Bagaladi	36	27	68	46	52	53	118	51	97	102
Bagnara Calabria	84	75	83	94	101	33	102	22	47	59
Benestare	59	48	7	29	28	104	55	101	73	51
Bianco	45	35	7	16	15	96	57	91	75	53
Bivongi	119	106	63	86	85	148	13	136	63	86
Bova	11	11	55	30	40	72	105	66	127	98
Bova Marina	11	42	42	19	27	63	92	56	117	87
Bovalino	55	42	23	23	22	98	51	114	68	46
Brancaleone	30	19	23	7	7	82	73	75	91	51
Bruzzano Zeffirio	40	27	22	7	90	90	72	84	90	50
Calanna	72	63	98	82	90	136	136	19	80	91
Camini	105	92	51	73	72	136	123	123	75	49
Campo Calabro	66	56	114	75	84	19	123	67	67	78
Candidoni	127	117	68	91	90	80	75	67	54	54
Canolo	98	87	46	51	50	91	49	78	83	45
Caraffa del Bianco	52	39	15	20	16	101	66	95	91	85
Cardeto	68	50	89	69	77	37	147	32	91	85
Careri	61	48	9	29	28	92	60	95	76	36
Casignana	53	40	16	21	17	102	67	97	84	46
Caulonia	94	81	39	62	61	126	22	113	66	38
Ciminà	73	60	19	41	40	104	57	91	62	23
Cinquefrondi	103	90	48	71	70	79	57	66	20	31
Cittanova	99	86	44	67	66	71	69	58	28	21
Condofuri	26	16	58	35	43	72	109	66	126	87
Cosoletto	103	84	59	79	78	57	93	44	45	54
Delianuova	103	84	57	77	76	53	97	51	49	53
Feroleto della Chiesa	122	112	58	81	80	75	67	62	10	42
Ferruzzano	45	31	23	12	5	94	74	88	91	53
Fiumara	70	60	90	79	87	15	127	6	71	87
Galatro	127	117	60	83	82	80	69	67	13	46
Gerace	76	63	21	44	43	96	45	83	54	10
Giffone	111	98	56	79	78	88	65	75	24	36
Gioia Tauro	106	96	73	85	84	59	82	47	26	40
Gioiosa Ionica	82	69	27	49	48	103	34	90	44	20
Grotteria	88	74	33	55	54	109	40	96	50	26
Laganadi	72	63	89	82	90	7	135	19	79	95
Laureana di Borrello	125	115	67	90	88	78	75	65	2	53
Locri	68	55	13	36	35	115	39	102	56	18
Mammola	89	76	34	57	56	96	43	83	37	36
Marina di Gioiosa Ionica	77	64	22	45	43	106	29	93	47	20
Maropati	106	93	51	74	73	80	60	67	16	35
Martone	85	72	30	53	52	107	37	94	48	24
Melicuccà	96	87	64	85	83	49	96	36	40	48
Melicucco	108	94	53	75	74	76	61	63	16	33
Melito di Porto Salvo	22	12	54	31	40	51	105	45	105	84
Molochio	101	88	49	69	68	72	76	59	36	34
Monasterace	108	95	53	76	75	138	15	126	74	52
Montebello Ionico	36	27	69	46	54	45	155	40	99	115
Motta San Giovanni	42	32	74	51	60	42	152	36	96	112
Oppido Mamertina	97	84	45	65	63	71	82	58	41	40
Palizzi	29	16	42	20	28	78	93	73	132	72

Bova - Canolo

	Bova	Bova Marina	Bovalino	Brancaleone	Bruzzano Zeffirio	Calanna	Camini	Campo Calabro	Candidoni	Canolo
Palmi	100	90	71	91	90	53	92	40	36	47
Pazzano	120	107	65	88	87	149	15	137	60	63
Placanica	101	88	46	69	68	131	12	119	62	45
Plati	69	56	17	37	36	82	68	85	69	42
Polistena	106	93	51	74	73	73	60	60	21	29
Portigliola	68	55	13	36	35	104	47	91	64	18
Reggio di Calabria	54	44	121	63	71	20	130	14	74	90
Riace	101	88	46	69	68	131	3	118	77	44
Rizziconi	110	100	63	83	82	63	71	50	29	34
Roccaforte del Greco	27	37	81	58	67	81	132	69	116	116
Roccella Ionica	84	71	29	52	51	114	22	101	55	27
Roghudi	19	29	73	50	58	89	124	77	124	124
Rosarno	117	107	62	85	84	70	70	57	13	48
Samo	52	38	19	19	12	101	70	95	86	48
San Ferdinando	122	112	67	90	89	75	75	62	19	53
San Giorgio Morgeto	103	90	48	71	70	77	70	64	27	23
San Giovanni di Gerace	87	74	32	55	54	109	39	96	50	26
San Lorenzo	35	29	70	48	56	71	121	59	106	106
San Luca	63	50	12	30	25	100	63	104	80	42
San Pietro di Caridà	136	126	77	100	99	89	71	76	9	64
San Procopio	101	82	64	84	83	53	98	40	42	47
San Roberto	76	66	87	85	94	10	133	12	77	93
Sant'Agata del Bianco	53	40	17	21	18	102	67	97	84	46
Sant'Alessio in Aspromonte	76	66	86	85	94	11	139	23	83	99
Sant'Eufemia d'Aspromonte	97	78	71	91	90	45	103	32	47	53
Sant'Illario dello Ionio	66	53	11	34	33	106	48	93	64	22
Santa Cristina d'Aspromonte	97	83	45	65	64	70	87	58	48	40
Santo Stefano in Aspromonte	86	67	79	86	94	18	145	30	89	75
Scido	107	88	54	74	73	57	93	52	45	49
Scilla	75	65	101	84	92	28	110	10	54	70
Seminara	95	85	65	85	84	48	91	36	35	44
Serrata	131	121	72	95	94	84	76	71	4	59
Siderno	73	60	18	40	39	109	33	96	50	16
Sinopoli	98	80	68	88	87	48	106	35	50	50
Staiti	40	27	33	12	12	89	84	84	100	62
Stignano	101	88	46	69	67	131	5	118	70	44
Stilo	118	105	63	86	85	152	13	139	62	62
Taurianova	111	101	50	73	72	64	69	52	34	27
Terranova Sappo Minulio	105	92	53	73	72	70	75	57	34	32
Varapodio	101	88	49	69	67	67	79	54	38	36
Villa San Giovanni	65	56	112	75	83	14	120	3	64	80

Caraffa del Bianco -
Cosoletto

	Caraffa del Bianco	Cardeto	Careri	Casignana	Caulonia	Ciminà	Cinquefrondi	Cittanova	Condofuri	Cosoletto
Africo	9	80	18	11	51	31	60	57	46	69
Agnana Calabra	42	90	33	43	32	20	37	26	84	60

Caraffa del Bianco -
Cosoletto

	Caraffa del Bianco	Cardeto	Careri	Casignana	Caulonia	Ciminà	Cinquefrondi	Cittanova	Condofuri	Cosoletto
Anoia	66	78	59	65	48	46	4	13	109	35
Antonimina	37	97	23	36	40	10	37	27	80	55
Ardore	23	101	10	22	40	10	49	46	66	59
Bagaladi	65	22	74	66	107	86	86	82	36	55
Bagnara Calabria	94	47	79	92	87	72	43	39	84	24
Benestare	21	97	4	20	44	14	53	50	64	54
Bianco	7	86	13	8	46	25	55	52	51	63
Bivongi	79	160	72	80	36	69	69	81	121	106
Bova	52	68	61	53	94	73	103	99	26	103
Bova Marina	39	50	48	40	81	60	90	86	16	84
Bovalino	15	89	9	16	39	19	48	44	58	59
Brancaleone	20	69	29	21	62	41	71	67	35	79
Bruzzano Zeffirio	16	77	28	17	61	40	70	66	43	78
Calanna	101	37	92	102	126	104	79	71	72	57
Camini	66	147	60	67	22	57	57	69	109	93
Campo Calabro	95	32	95	97	113	91	66	58	66	44
Candidoni	83	91	76	84	66	62	20	28	126	45
Canolo	45	85	36	46	38	23	31	21	87	54
Caraffa del Bianco		88	21	2	55	34	63	60	55	71
Cardeto	88		82	95	126	88	79	75	58	44
Careri	21	82		16	48	16	57	51	64	52
Casignana	2	95	16		55	35	64	64	56	65
Caulonia	55	126	48	55		46	46	62	98	83
Ciminà	34	88	16	35	46		45	34	76	58
Cinquefrondi	63	79	57	64	46	45		11	126	36
Cittanova	60	75	51	64	62	34	11		122	31
Condofuri	55	58	64	56	98	76	126	122		93
Cosoletto	71	44	52	65	83	58	36	31	93	
Delianuova	70	43	50	63	94	56	39	35	92	8
Feroleto della Chiesa	73	86	67	74	56	55	10	21	121	41
Ferruzzano	15	80	29	19	64	42	72	79	47	82
Fiumara	103	34	83	96	117	89	71	67	69	48
Galatro	76	91	69	77	52	61	13	24	125	45
Gerace	36	90	30	37	34	18	37	26	79	56
Giffone	72	99	67	72	42	50	13	23	114	48
Gioia Tauro	78	71	58	71	72	53	26	20	105	25
Gioiosa Ionica	42	114	35	43	23	32	25	36	85	60
Grotteria	48	120	41	49	39	38	30	41	90	65
Laganadi	101	37	82	95	125	108	79	75	71	56
Laureana di Borrello	82	89	75	83	57	62	18	28	124	44
Locri	28	98	21	29	28	19	36	34	71	64
Mammola	49	107	42	50	32	40	18	28	92	52
Marina di Gioiosa Ionica	37	117	30	38	18	28	28	39	80	63
Maropati	67	91	60	68	51	49	4	15	109	39
Martone	46	118	39	46	27	36	39	39	88	63
Melicuccà	77	47	58	71	86	64	32	28	95	15
Melicucco	68	87	61	69	51	46	5	12	121	36
Melito di Porto Salvo	51	37	60	52	95	73	105	101	21	71
Molochio	62	70	42	55	67	48	19	15	104	27
Monasterace	69	150	62	70	26	59	60	71	111	95
Montebello Ionico	65	30	74	67	145	87	99	95	35	68
Motta San Giovanni	71	29	80	72	142	93	96	92	41	73
Oppido Mamertina	57	60	38	50	72	44	25	20	100	17
Palizzi	39	65	48	41	83	61	91	98	32	99

Caraffa del Bianco -
Cosoletto

	Caraffa del Bianco	Cardeto	Careri	Casignana	Caulonia	Ciminà	Cinquefrondi	Cittanova	Condofuri	Cosoletto
Palmi	84	65	64	77	82	60	36	27	99	34
Pazzano	80	161	74	81	29	71	72	82	123	115
Placanica	62	143	55	62	12	52	53	64	104	88
Plati	30	72	10	23	58	16	53	41	72	44
Polistena	66	76	59	67	50	42	4	8	118	33
Portigliola	28	98	22	29	37	13	45	33	71	63
Reggio di Calabria	82	18	103	84	120	103	74	70	53	51
Riace	61	142	55	62	20	52	53	64	104	88
Rizziconi	75	74	56	69	61	47	16	13	109	25
Roccaforte del Greco	78	40	87	79	122	100	116	106	17	75
Roccella Ionica	44	125	38	45	11	35	36	47	87	71
Roghudi	70	48	79	71	114	91	124	114	44	83
Rosarno	77	81	71	78	61	57	15	23	116	36
Samo	6	87	24	9	59	37	67	74	54	77
San Ferdinando	82	86	76	83	66	62	20	28	121	37
San Giorgio Morgeto	63	81	55	68	53	38	10	9	106	37
San Giovanni di Gerace	48	120	41	49	53	38	30	41	90	65
San Lorenzo	67	30	76	69	111	89	106	96	37	65
San Luca	12	90	12	11	53	27	61	59	65	62
San Pietro di Caridà	93	100	86	94	53	73	30	39	135	55
San Procopio	77	42	57	70	88	63	32	28	91	9
San Roberto	99	44	80	93	123	86	77	73	75	41
Sant'Agata del Bianco	1	97	22	2	57	35	65	66	56	69
Sant'Alessio in Aspromonte	98	33	79	92	129	85	83	79	75	40
Sant'Eufemia d'Aspromonte	83	37	64	77	93	70	47	33	86	12
Sant'Illario dello Ionio	27	95	20	28	37	10	45	35	69	67
Santa Cristina d'Aspromonte	57	57	38	51	82	44	36	32	100	14
Santo Stefano in Aspromonte	92	27	72	85	135	78	89	85	76	33
Scido	66	47	47	60	91	53	36	31	97	8
Scilla	103	39	83	96	100	83	54	50	74	31
Seminara	77	60	58	71	81	64	35	24	94	21
Serrata	88	95	81	89	58	68	24	34	130	50
Siderno	33	99	26	34	23	23	31	41	75	66
Sinopoli	80	39	61	74	96	67	35	30	88	9
Staiti	27	76	39	29	73	51	81	88	43	91
Stignano	61	142	54	62	17	52	53	63	104	87
Stilo	79	163	72	79	31	69	70	81	121	105
Taurianova	65	68	52	65	59	40	11	7	110	24
Terranova Sappo Minulio	65	66	46	59	65	52	17	13	115	22
Varapodio	61	61	42	55	69	48	21	17	110	17
Villa San Giovanni	94	30	94	107	110	93	64	60	64	42

Delianuova - Grotteria

	Delianuova	Feroleto della Chiesa	Feruzzan o	Fiumara	Galatro	Gerace	Giffone	Gioia Tauro	Gioiosa Ionica	Grotteria
Africo	67	73	12	91	73	33	69	75	39	45
Agnana Calabria	58	47	50	92	51	7	41	45	15	21
Anoia	42	9	75	67	11	39	11	19	28	31

Delianuova - Grotteria

	Delianuova	Feroleto della Chiesa	Ferruzzano	Fiumara	Galatro	Gerace	Giffone	Gioia Tauro	Gioiosa Ionica	Grotteria
Antonimina	60	47	45	89	49	14	44	48	28	34
Ardore	58	59	31	103	61	22	57	67	28	34
Bagaladi	54	92	57	55	97	89	99	76	95	101
Bagnara Calabria	31	43	105	26	47	64	54	26	67	70
Benestare	53	62	29	98	64	26	61	69	32	38
Bianco	62	65	16	95	66	28	63	74	34	40
Bivongi	109	69	87	139	63	57	73	94	46	52
Bova	103	122	45	70	127	76	111	106	82	88
Bova Marina	84	112	31	60	117	63	98	96	69	74
Bovalino	57	58	23	90	60	21	56	73	27	33
Brancaleone	77	81	12	79	83	44	79	85	49	55
Bruzzano Zeffirio	76	80	5	87	82	43	78	84	48	54
Calanna	53	75	94	15	80	96	88	59	103	109
Camini	97	67	74	127	69	45	65	82	34	40
Campo Calabro	51	62	88	6	67	83	75	47	90	96
Candidoni	49	10	91	71	13	54	24	26	44	50
Canolo	53	42	53	87	46	10	36	40	20	26
Caraffa del Bianco	70	73	15	103	76	36	72	78	42	48
Cardeto	43	86	80	34	91	90	99	71	114	120
Careri	50	67	29	83	69	30	67	58	35	41
Casignana	63	74	19	96	77	37	72	71	43	49
Caulonia	94	56	64	117	52	34	42	72	23	39
Ciminà	56	55	42	89	61	18	50	53	32	38
Cinquefrondi	39	10	72	71	13	37	13	26	25	30
Cittanova	35	21	79	67	24	26	23	20	36	41
Condofuri	92	121	47	69	125	79	114	105	85	90
Cosoleto	8	41	82	48	45	56	48	25	60	65
Delianuova		45	77	44	49	57	51	28	64	69
Feroleto della Chiesa	45		81	67	5	49	15	21	36	41
Ferruzzano	77	81		93	84	44	80	86	50	56
Fiumara	44	67	93		71	87	79	51	94	100
Galatro	49	5	84	71		53	10	26	37	42
Gerace	57	49	44	87	53		42	45	20	26
Giffone	51	15	80	79	10	42		34	33	38
Gioia Tauro	28	21	86	51	26	45	34		46	51
Gioiosa Ionica	64	36	50	94	37	20	33	46		7
Grotteria	69	41	56	100	42	26	38	51	7	
Laganadi	43	75	95	23	79	100	87	60	102	109
Laureana di Borrello	48	8	90	69	11	53	22	24	43	49
Locri	55	47	36	106	48	10	44	57	15	21
Mammola	56	28	57	87	29	27	23	38	10	12
Marina di Gioiosa Ionica	67	39	45	97	40	15	36	49	5	11
Maropati	43	8	75	71	9	40	9	26	27	34
Martone	67	39	54	98	40	23	36	49	4	11
Melicuccà	22	36	85	40	40	53	48	17	63	70
Melicucco	40	10	76	67	10	37	14	18	29	35
Melito di Porto Salvo	71	101	45	49	105	75	113	86	81	87
Molochio	30	31	70	63	32	39	31	21	44	50
Monasterace	99	71	77	130	74	46	68	81	36	43
Montebello Ionico	68	95	59	44	100	90	107	80	123	129
Motta San Giovanni	67	92	65	40	96	117	104	77	119	126
Oppido Mamertina	20	37	65	62	37	45	37	21	50	56
Palizzi	96	128	33	77	102	64	98	114	69	75
Palmi	41	31	92	44	36	52	44	13	59	65
Pazzano	119	64	88	141	60	58	67	96	48	54

Delianuova - Grotteria

	Delianuova	Feroletto della Chiesa	Ferruzzano	Fiumara	Galatro	Gerace	Giffone	Gioia Tauro	Gioiosa Ionica	Grotteria
Placanica	92	64	70	122	63	39	53	74	29	36
Plati	39	65	38	74	68	30	57	48	44	50
Polistena	36	16	74	64	16	34	16	20	27	33
Portigliola	65	56	36	95	56	12	50	53	23	29
Reggio di Calabria	59	70	76	18	74	95	82	55	97	103
Riace	92	64	69	122	65	39	61	73	29	36
Rizziconi	29	25	83	54	23	39	25	6	39	45
Roccaforte del Greco	74	111	72	73	116	121	124	97	139	145
Roccella Ionica	75	47	52	105	48	22	44	57	12	18
Roghudi	83	119	64	81	124	94	132	105	100	106
Rosarno	40	10	85	61	15	49	23	11	38	44
Samo	72	78	9	99	78	40	74	81	45	51
San Ferdinando	41	15	90	66	20	53	28	13	43	49
San Giorgio Morgeto	41	21	71	68	22	29	28	26	37	30
San Giovanni di Gerace	69	41	56	100	42	25	34	51	7	6
San Lorenzo	65	101	61	63	106	111	114	87	129	135
San Luca	57	71	27	92	72	34	68	66	39	45
San Pietro di Caridà	58	19	101	80	16	64	26	35	53	49
San Procopio	17	38	85	44	42	52	50	21	66	72
San Roberto	41	73	99	7	77	98	85	58	100	107
Sant'Agata del Bianco	64	76	15	99	76	38	72	73	43	49
Sant'Alessio in Aspromonte	40	78	99	27	83	103	91	64	106	112
Sant'Eufemia d'Aspromonte	19	43	91	36	48	58	55	29	71	77
Sant'Illario dello Ionio	62	56	35	97	57	16	53	55	23	30
Santa Cristina d'Aspromonte	13	44	65	62	49	45	56	27	66	59
Santo Stefano in Aspromonte	33	85	100	34	90	79	97	70	113	119
Scido	4	41	74	50	6	54	48	25	60	66
Scilla	39	50	97	15	54	74	62	35	77	83
Seminara	25	30	85	39	35	49	43	13	58	64
Serrata	53	14	96	75	17	59	28	30	49	55
Siderno	66	42	41	100	42	11	38	51	9	15
Sinopoli	17	46	89	39	50	55	58	24	73	80
Staiti	86	92	17	88	93	54	89	95	59	66
Stignano	91	64	69	122	64	39	60	73	29	35
Stilo	109	66	87	143	62	56	70	98	46	53
Taurianova	28	23	73	55	24	31	24	13	36	42
Terranova Sappo Minulio	26	29	73	61	30	37	29	19	42	48
Varapodio	21	34	69	58	34	41	33	17	46	52
Villa San Giovanni	49	60	88	8	65	85	72	45	88	94

Laganadi - Melito P. S.

	Laganadi	Laureana di Borrello	Locri	Mammola	Marina di Gioiosa Ionica	Maropati	Martone	Melicuccà	Melicucco	Melito Porto Salvo
Africo	93	79	25	46	34	71	43	74	65	43
Agnana Calabra	100	58	15	22	15	41	19	53	38	81
Anoia	80	15	39	21	31	3	31	35	2	101
Antonimina	101	52	13	34	23	41	30	54	38	77
Ardore	115	67	14	34	23	53	31	65	54	62
Bagaladi	62	95	81	101	90	91	97	60	87	15

Laganadi - Melito P. S.

	Laganadi	Laureana di Borrello	Locri	Mammola	Marina di Gioiosa Ionica	Maropati	Martone	Melicuccà	Melicucco	Melito Porto Salvo
Bagnara Calabria	38	45	69	59	74	46	70	17	41	63
Benestare	110	71	18	38	27	57	34	60	57	61
Bianco	101	73	20	40	29	59	36	69	59	47
Bivongi	148	63	51	55	41	71	50	101	73	118
Bova	72	125	68	89	77	106	85	96	108	22
Bova Marina	63	115	55	76	64	93	72	87	94	12
Bovalino	89	67	13	34	22	51	30	64	53	54
Brancaleone	82	90	36	57	45	74	53	85	75	31
Bruzzano Zeffirio	90	88	35	56	43	73	52	83	74	40
Calanna	7	78	115	96	106	80	107	49	76	51
Camini	135	75	39	43	29	60	37	96	61	105
Campo Calabro	19	65	102	83	93	67	94	36	63	45
Candidoni	79	2	56	37	47	16	48	40	16	105
Canolo	95	53	18	36	20	35	24	48	33	84
Caraffa del Bianco	101	82	28	49	37	67	46	77	68	51
Cardeto	37	89	98	107	117	91	118	47	87	37
Careri	82	75	21	42	30	60	39	58	61	60
Casignana	95	83	29	50	38	68	46	71	69	52
Caulonia	125	57	28	32	18	51	27	86	51	95
Ciminà	108	62	19	40	28	49	36	64	46	73
Cinquefrondi	79	18	36	18	28	4	39	32	5	105
Cittanova	75	28	34	28	39	15	39	28	12	101
Condofuri	71	124	71	92	80	109	88	95	121	21
Cosoleto	56	44	64	52	63	39	63	15	36	71
Delianuova	43	48	55	56	67	43	67	22	40	71
Feroleto della Chiesa	75	8	47	28	39	8	39	36	10	101
Ferruzzano	95	90	36	57	45	75	54	85	76	45
Fiumara	23	69	106	87	97	71	98	40	67	49
Galatro	79	11	48	29	40	9	40	40	10	105
Gerace	100	53	10	27	15	40	23	53	37	75
Giffone	87	22	44	23	36	9	36	48	14	113
Gioia Tauro	60	24	57	38	49	26	49	17	18	86
Gioiosa Ionica	102	43	15	10	5	27	4	63	29	81
Grotteria	109	49	21	12	11	34	11	70	35	87
Laganadi		78	115	96	106	80	107	49	76	51
Laureana di Borrello	78		54	35	46	14	46	38	14	103
Locri	115	54		22	10	40	18	58	41	67
Mammola	96	35	22		13	22	14	57	23	122
Marina di Gioiosa Ionica	106	46	10	13		32	9	67	33	77
Maropati	80	14	40	22	32		31	41	5	106
Martone	107	46	18	14	9	31		67	32	54
Melicuccà	49	38	58	57	67	41	67		42	76
Melicucco	76	14	41	23	33	5	32	42		101
Melito di Porto Salvo	51	103	67	122	77	106	54	76	101	
Molochio	72	34	45	38	48	23	48	30	20	97
Monasterace	138	74	41	45	32	63	40	92	64	108
Montebello Ionico	45	96	81	117	127	100	126	70	95	15
Motta San Giovanni	42	94	87	113	124	97	123	67	92	21
Oppido Mamertina	71	40	51	44	54	29	54	20	26	90
Palizzi	78	131	55	76	65	93	73	103	95	29
Palmi	53	34	71	53	63	36	63	15	32	79
Pazzano	149	60	53	57	43	68	52	115	71	119
Placanica	131	63	34	38	25	56	33	85	57	101
Plati	72	67	30	58	40	56	47	48	54	69

Laganadi - Melito P. S.

	Laganadi	Laureana di Borrello	Locri	Mammola	Marina di Gioiosa Ionica	Maropati	Martone	Melicuccà	Melicucco	Melito Porto Salvo
Polistena	73	19	39	21	31	7	31	30	4	98
Portigliola	104	62	9	30	19	48	27	61	49	67
Reggio di Calabria	20	72	109	91	101	75	101	45	70	32
Riace	131	70	34	38	24	56	33	85	57	101
Rizziconi	63	28	51	33	43	16	42	21	11	89
Roccaforte del Greco	67	114	94	133	104	116	143	75	112	29
Roccella Ionica	114	54	17	21	7	39	16	68	40	84
Roghudi	75	122	86	107	95	124	103	83	120	38
Rosarno	70	11	50	32	42	15	42	36	11	95
Samo	101	84	31	52	41	70	49	80	71	51
San Ferdinando	75	18	55	37	47	20	47	29	16	100
San Giorgio Morgeto	77	25	35	28	41	13	41	35	10	102
San Giovanni di Gerace	109	48	20	12	11	33	10	63	34	87
San Lorenzo	57	104	83	123	93	106	133	65	102	18
San Luca	90	78	25	46	35	63	43	66	65	62
San Pietro di Caridà	89	11	66	48	58	25	57	55	26	114
San Procopio	53	40	58	60	70	36	69	6	38	71
San Roberto	17	75	112	94	105	78	104	48	73	55
Sant'Agata del Bianco	102	82	29	50	39	68	47	72	69	53
Sant'Alessio in Aspromonte	4	81	118	100	110	83	110	53	79	55
Sant'Eufemia d'Aspromonte	45	46	83	65	75	48	75	11	44	67
Sant'Illario dello Ionio	106	63	10	30	19	48	27	63	49	66
Santa Cristina d'Aspromonte	57	46	51	57	59	40	69	24	38	87
Santo Stefano in Aspromonte	10	88	125	107	117	90	116	60	85	56
Scido	47	43	60	54	64	39	64	23	41	77
Scilla	28	52	89	71	81	54	81	24	50	53
Seminara	48	33	70	52	62	35	62	5	31	74
Serrata	84	6	60	43	53	20	52	50	21	109
Siderno	109	48	6	16	5	33	13	63	35	72
Sinopoli	48	48	61	67	78	51	77	8	46	68
Staiti	89	99	46	66	55	84	63	95	85	40
Stignano	131	70	34	38	24	55	33	85	57	100
Stilo	152	62	51	55	41	70	50	117	74	118
Taurianova	64	32	37	30	40	15	40	22	13	90
Terranova Sappo Minulio	70	32	43	36	46	21	46	25	18	95
Varapodio	67	36	47	40	50	25	50	20	22	90
Villa San Giovanni	18	63	100	82	92	65	92	35	60	44

Molochio - Platì

	Molochio	Monasterac e	Montebell o Ionico	Motta San Giovanni	Oppido Mamertina	Palizzi	Palmi	Pazzano	Placanica	Platì
Africo	59	66	57	59	54	31	81	77	58	27
Agnana Calabria	40	46	120	111	46	69	52	58	39	33
Anoia	22	63	99	91	27	97	28	73	55	53
Antonimina	41	54	89	92	47	68	51	64	47	23
Ardore	50	54	75	78	45	54	69	64	47	18
Bagaladi	81	121	28	30	72	42	68	131	114	83
Bagnara Calabria	40	106	60	52	37	91	17	107	94	64

Molochio - Plati

	Molochio	Monasterace	Montebello Ionico	Motta San Giovanni	Oppido Mamertina	Palizzi	Palmi	Pazzano	Placanica	Plati
Benestare	45	58	73	76	40	52	67	68	51	13
Bianco	54	60	60	63	49	39	75	70	53	22
Bivongi	89	12	168	165	95	106	104	3	19	81
Bova	101	108	36	42	97	29	100	120	101	69
Bova Marina	88	95	27	32	84	16	90	107	88	56
Bovalino	49	53	69	74	45	42	71	65	46	17
Brancaleone	69	76	46	51	65	20	91	88	69	37
Bruzzano Zeffirio	68	75	54	60	63	28	90	87	68	36
Calanna	72	138	45	42	71	78	53	149	131	82
Camini	76	15	155	152	82	93	92	15	12	68
Campo Calabro	59	126	40	36	58	73	40	137	119	85
Candidoni	36	74	99	96	41	132	36	60	62	69
Canolo	34	52	115	112	40	72	47	63	45	42
Caraffa del Bianco	62	69	65	71	57	39	84	80	62	30
Cardeto	70	150	30	29	60	65	65	161	143	72
Careri	42	62	74	80	38	48	64	74	55	10
Casignana	55	70	67	72	50	41	77	81	62	23
Caulonia	67	26	145	142	72	83	82	29	12	58
Ciminà	48	59	87	93	44	61	60	71	52	16
Cinquefrondi	19	60	99	96	25	91	36	72	53	53
Cittanova	15	71	95	92	20	98	27	82	64	41
Condofuri	104	111	35	41	100	32	99	123	104	72
Cosoleto	27	95	68	73	17	99	34	115	88	44
Delianuova	30	99	68	67	20	96	41	119	92	39
Feroleto della Chiesa	31	71	95	92	37	128	31	64	64	65
Ferruzzano	70	77	59	65	65	33	92	88	70	38
Fiumara	63	130	44	40	62	77	44	141	122	74
Galatro	32	74	100	96	37	102	36	60	63	68
Gerace	39	46	90	117	45	64	52	58	39	30
Giffone	31	68	107	104	37	98	44	67	53	57
Gioia Tauro	21	81	80	77	21	114	13	96	74	48
Gioiosa Ionica	44	36	123	119	50	69	59	48	29	44
Grotteria	50	43	129	126	56	75	65	54	36	50
Laganadi	72	138	45	42	71	78	53	149	131	72
Laureana di Borrello	34	74	96	94	40	131	34	60	63	67
Locri	45	41	81	87	51	55	71	53	34	30
Mammola	38	45	117	113	44	76	53	57	38	58
Marina di Gioiosa Ionica	48	32	127	124	54	65	63	43	25	40
Maropati	23	63	100	97	29	93	36	68	56	56
Martone	48	40	126	123	54	73	63	52	33	47
Melicuccà	30	92	70	67	20	103	15	115	85	48
Melicucco	20	64	95	92	26	95	32	71	57	54
Melito di Porto Salvo	97	108	15	21	90	29	79	119	101	69
Molochio		79	96	93	15	89	28	90	72	32
Monasterace	79		158	155	86	96	95	14	26	71
Montebello Ionico	96	158		11	85	42	74	133	114	82
Motta San Giovanni	93	155	11		121	49	70	166	148	88
Oppido Mamertina	15	86	85	121		84	27	96	77	28
Palizzi	89	96	42	49	84		106	107	89	57
Palmi	28	95	74	70	27	106		106	88	55
Pazzano	90	14	133	166	96	107	106		17	83
Placanica	72	26	114	148	77	89	88	17		64
Plati	32	71	82	88	28	57	55	83	64	
Polistena	16	63	93	89	22	93	29	74	55	49
Portigliola	47	51	80	87	53	55	60	62	43	26

Molochio - Plati

	Molochio	Monasterace	Montebellono Ionico	Motta San Giovanni	Oppido Mamertina	Palizzi	Palmi	Pazzano	Placanica	Plati
Reggio di Calabria	71	133	27	24	66	60	48	140	126	93
Riace	71	17	114	148	77	88	88	17	10	63
Rizziconi	19	74	84	80	18	102	19	96	67	46
Roccaforte del Greco	103	135	43	49	91	56	89	182	128	103
Roccella Ionica	54	25	97	131	60	71	71	37	18	46
Roghudi	111	127	51	58	100	47	97	138	120	88
Rosarno	32	74	90	87	32	104	27	71	66	60
Samo	65	73	64	71	60	39	87	84	65	33
San Ferdinando	33	79	96	92	33	109	25	78	71	60
San Giorgio Morgeto	21	73	97	94	26	90	34	76	65	45
San Giovanni di Gerace	49	43	100	125	55	75	65	54	35	50
San Lorenzo	93	124	31	37	82	45	79	172	117	93
San Luca	50	66	75	82	46	50	73	78	59	18
San Pietro di Caridà	47	70	109	106	51	120	46	56	59	78
San Procopio	29	101	66	70	20	99	23	108	94	47
San Roberto	74	136	50	46	58	82	51	143	129	70
Sant'Agata del Bianco	57	71	66	73	52	41	79	82	63	25
Sant'Allesio in Aspromonte	80	142	50	46	57	83	56	149	134	69
Sant'Eufemia d'Aspromonte	40	107	62	62	29	94	21	114	99	54
Sant'Iario dello Ionio	49	51	79	86	50	54	62	62	43	23
Santa Cristina d'Aspromonte	26	91	82	81	11	84	39	105	83	28
Santo Stefano in Aspromonte	62	148	51	53	50	83	63	155	141	62
Scido	28	96	72	71	17	93	34	111	89	37
Scilla	51	113	48	45	46	81	27	120	106	73
Seminara	25	94	69	65	20	101	10	101	86	48
Serrata	42	75	104	101	46	115	41	61	63	73
Siderno	49	37	85	92	55	60	66	48	29	35
Sinopoli	38	109	63	64	26	96	24	116	102	51
Staiti	79	87	53	60	75	17	102	98	79	47
Stignano	71	19	113	148	77	88	88	19	8	63
Stilo	88	12	131	168	94	106	108	2	19	80
Taurianova	9	72	85	81	15	92	21	84	65	42
Terranova Sappo Minulio	5	78	90	87	8	92	27	89	70	36
Varapodio	11	82	85	84	4	88	24	93	74	32
Villa San Giovanni	61	123	39	36	56	72	38	131	116	84

Polistena - Samo

	Polistena	Portigliola	Reggio di Calabria	Riace	Rizziconi	Roccaforte del Greco	Roccella Ionica	Roghudi	Rosarno	Samo
Africo	63	25	74	58	72	70	41	62	74	12
Agnana Calabra	34	15	95	39	39	121	22	100	54	45
Anoia	5	46	72	55	14	111	38	118	13	70
Antonimina	34	10	93	47	41	105	30	100	47	40
Ardore	51	13	93	47	60	134	30	142	63	26
Bagaladi	84	80	39	114	75	19	97	26	85	64
Bagnara Calabra	41	72	32	98	31	80	81	87	35	100
Benestare	55	17	91	51	58	129	34	137	67	24
Bianco	57	19	78	53	65	138	36	146	69	11

Polistena - Samo

	Polistena	Portigliola	Reggio di Calabria	Riace	Rizziconi	Roccaforte del Greco	Roccella Ionica	Roghudi	Rosarno	Samo
Bivongi	72	60	142	15	84	145	35	137	74	82
Bova	106	68	54	101	110	27	84	19	117	52
Bova Marina	93	55	44	88	100	37	71	29	107	38
Bovalino	51	13	121	46	63	81	29	73	62	19
Brancaleone	74	36	63	69	83	58	52	50	85	19
Bruzzano Zeffirio	73	35	71	68	82	67	51	58	84	12
Calanna	73	104	20	131	63	81	114	89	70	101
Camini	60	47	130	3	71	132	22	124	70	70
Campo Calabro	60	91	14	118	50	69	101	77	57	95
Candidoni	21	64	74	77	29	116	55	124	13	86
Canolo	29	18	90	44	34	116	27	124	48	48
Caraffa del Bianco	66	28	82	61	75	78	44	70	77	6
Cardeto	76	98	18	142	74	40	125	48	81	87
Careri	59	22	103	55	56	87	38	79	71	24
Casignana	67	29	84	62	69	79	45	71	78	9
Caulonia	50	37	120	20	61	122	11	114	61	59
Ciminà	42	13	103	52	47	100	35	91	57	37
Cinquefrondi	4	45	74	53	16	116	36	124	15	67
Cittanova	8	33	70	64	13	106	47	114	23	74
Condofuri	118	71	53	104	109	17	87	44	116	54
Cosoleto	33	63	51	88	25	75	71	83	36	77
Delianuova	36	65	59	92	29	74	75	83	40	72
Feroleto della Chiesa	16	56	70	64	25	111	47	119	10	78
Ferruzzano	74	36	76	69	83	72	52	64	85	9
Fiumara	64	95	18	122	54	73	105	81	61	99
Galatro	16	56	74	65	23	116	48	124	15	78
Gerace	34	12	95	39	39	121	22	94	49	40
Giffone	16	50	82	61	25	124	44	132	23	74
Gioia Tauro	20	53	55	73	6	97	57	105	11	81
Gioiosa Ionica	27	23	97	29	39	139	12	100	38	45
Grotteria	33	29	103	36	45	145	18	106	44	51
Laganadi	73	104	20	131	63	67	114	75	70	101
Laureana di Borrello	19	62	72	70	28	114	54	122	11	84
Locri	39	9	109	34	51	94	17	86	50	31
Mammola	21	30	91	38	33	133	21	107	32	52
Marina di Gioiosa Ionica	31	19	101	24	43	104	7	95	42	41
Maropati	7	48	75	56	16	116	39	124	15	70
Martone	31	27	101	33	42	143	16	103	42	49
Melicuccà	30	61	45	85	21	75	68	83	36	80
Melicucco	4	49	70	57	11	112	40	120	11	71
Melito di Porto Salvo	98	67	32	101	89	29	84	38	95	51
Molochio	16	47	71	71	19	103	54	111	32	65
Monasterace	63	51	133	17	74	135	25	127	74	73
Montebello Ionico	93	80	27	114	84	43	97	51	90	64
Motta San Giovanni	89	87	24	148	80	49	131	58	87	71
Oppido Mamertina	22	53	66	77	18	91	60	100	32	60
Palizzi	93	55	60	88	102	56	71	47	104	39
Palmi	29	60	48	88	19	89	71	97	27	87
Pazzano	74	62	140	17	96	182	37	138	71	84
Placanica	55	43	126	10	67	128	18	120	66	65
Plati	49	26	93	63	46	103	46	88	60	33
Polistena	40	40	74	55	13	107	38	116	15	69
Portigliola	40	103	103	43	47	94	26	86	58	32
Reggio di Calabria	74	103	126	126	58	56	109	65	66	82

Polistena - Samo

	Polistena	Portigliola	Reggio di Calabria	Riace	Rizziconi	Roccaforte del Greco	Roccella Ionica	Roghudi	Rosarno	Samo
Riace	55	43	126		67	128	18	119	66	65
Rizziconi	13	47	58	67		100	49	108	11	78
Roccaforte del Greco	107	94	56	128	100		110	8	108	77
Roccella Ionica	38	26	109	18	49	110		102	49	48
Roghudi	116	86	65	119	108	8	102		116	69
Rosarno	15	58	66	66	11	108	49	116		80
Samo	69	32	82	65	78	77	48	69	80	
San Ferdinando	20	63	70	71	17	113	54	121	7	86
San Giorgio Morgeto	6	37	72	65	17	113	48	121	20	67
San Giovanni di Gerace	32	29	104	35	44	113	18	105	44	51
San Lorenzo	98	83	47	117	90	12	100	20	96	67
San Luca	63	25	112	59	64	89	42	81	74	18
San Pietro di Caridà	30	74	84	73	33	127	64	135	21	96
San Procopio	29	60	48	94	20	74	77	82	33	80
San Roberto	77	106	25	128	62	76	112	85	68	102
Sant'Agata del Bianco	67	30	84	63	70	79	46	71	78	6
Sant'Alessio in Aspromonte	83	111	23	134	68	66	117	74	74	102
Sant'Eufemia d'Aspromonte	48	66	40	99	32	70	82	78	38	87
Sant'Iario dello Ionio	47	4	101	43	49	92	26	84	58	30
Santa Cristina d'Aspromonte	34	53	66	83	29	90	66	98	39	61
Santo Stefano in Aspromonte	90	87	29	141	74	59	124	67	80	95
Scido	33	62	60	88	25	80	71	88	36	69
Scilla	54	83	23	105	39	78	88	86	45	106
Seminara	35	57	44	86	16	86	69	94	26	81
Serrata	25	69	79	78	28	122	60	130	16	91
Siderno	33	14	104	29	44	99	12	90	44	36
Sinopoli	32	63	43	102	23	71	85	80	41	84
Staiti	83	46	71	79	93	66	62	58	94	24
Stignano	55	42	126	3	66	127	17	119	66	64
Stilo	72	60	147	15	84	144	35	136	73	82
Taurianova	9	39	59	64	11	101	47	109	25	69
Terranova Sappo Minulio	14	45	65	70	17	98	53	106	31	68
Varapodio	18	49	62	74	15	93	57	101	29	64
Villa San Giovanni	65	93	14	116	49	69	99	77	55	94

	San Ferdinando	San Giorgio Morgeto	San Giovanni di Gerace	San Lorenzo	San Luca	San Pietro di Caridà	San Procopio	San Roberto	Sant'Agata del Bianco	Sant'Alessio in Aspromonte
Africo	80	60	44	60	20	90	74	96	11	96
Agnana Calabria	58	29	20	98	39	69	53	98	43	42
Anoia	18	10	31	100	63	26	35	71	67	74
Antonimina	53	32	33	90	34	63	55	93	37	94
Ardore	68	51	34	75	20	78	65	101	23	115
Bagaladi	85	86	101	8	76	106	54	60	66	46
Bagnara Calabria	35	43	70	69	82	56	17	30	94	39
Benestare	71	55	37	74	15	81	60	96	21	112
Bianco	74	57	39	60	14	83	69	100	8	100
Bivongi	80	82	52	131	76	59	111	146	80	151
Bova	122	103	87	35	63	136	101	76	53	76

San Ferdinando - Sant' Alessio in Aspromonte	San Ferdinand o	San Giorgio Morgeto	San Giovanni di Gerace	San Lorenzo	San Luca	San Pietro di Caridà	San Procopio	San Roberto	Sant'Agata del Bianco	Sant' Alessi o in Aspromont e
Bova Marina	112	90	74	29	50	126	82	66	40	66
Bovalino	67	48	32	70	12	77	64	87	17	86
Brancaleone	90	71	55	48	30	100	84	85	21	85
Bruzzano Zeffirio	89	70	54	56	25	99	83	94	18	94
Calanna	75	77	109	71	100	89	53	10	102	11
Camini	75	70	39	121	63	71	98	133	67	139
Campo Calabro	62	64	96	59	104	76	40	12	97	23
Candidoni	19	27	50	106	80	9	42	77	84	83
Canolo	53	23	26	106	42	64	47	93	46	99
Caraffa del Bianco	82	63	48	67	12	93	77	99	1	98
Cardeto	86	81	120	30	90	100	42	44	97	33
Careri	76	55	41	76	12	86	57	80	22	79
Casignana	83	68	49	69	11	94	70	93	2	92
Caulonia	66	53	53	111	53	53	88	123	57	129
Ciminà	62	38	38	89	27	73	63	86	35	85
Cinquefrondi	20	10	30	106	61	30	32	77	65	83
Cittanova	28	9	41	96	59	39	28	73	66	79
Condofuri	121	106	90	37	65	135	91	75	56	75
Cosoleto	37	37	65	65	62	55	9	41	69	40
Delianuova	41	41	69	65	57	58	17	41	64	40
Feroleto della Chiesa	15	21	41	101	71	19	38	73	76	78
Ferruzzano	90	71	56	61	27	101	85	99	15	99
Fiumara	66	68	100	63	92	80	44	7	99	27
Galatro	20	22	42	106	72	16	42	77	76	83
Gerace	53	29	25	111	34	64	52	98	38	103
Giffone	28	28	34	114	68	26	50	85	72	91
Gioia Tauro	13	26	51	87	66	35	21	58	73	64
Gioiosa Ionica	43	37	7	129	39	53	66	100	43	106
Grotteria	49	30	6	135	45	49	72	107	49	112
Laganadi	75	77	109	57	90	89	53	17	102	4
Laureana di Borrello	18	25	48	104	78	11	40	75	82	81
Locri	55	35	20	83	25	66	58	112	29	118
Mammola	37	28	12	123	46	48	60	94	50	100
Marina di Gioiosa Ionica	47	41	11	93	35	58	70	105	39	110
Maropati	20	13	33	106	63	25	36	78	68	83
Martone	47	41	10	133	43	57	69	104	47	110
Melicuccà	29	35	63	65	66	55	6	48	72	53
Melicucco	16	10	34	102	65	26	38	73	69	79
Melito di Porto Salvo	100	102	87	18	62	114	71	55	53	55
Molochio	33	21	49	93	50	47	29	74	57	80
Monasterace	79	73	43	124	66	70	101	136	71	142
Montebello Ionico	96	97	100	31	75	109	66	50	66	50
Motta San Giovanni	92	94	125	37	82	106	70	46	73	46
Oppido Mamertina	33	26	55	82	46	51	20	58	52	57
Palizzi	109	90	75	45	50	120	99	82	41	83
Palmi	25	34	65	79	73	46	23	51	79	56
Pazzano	78	76	54	172	78	56	108	143	82	149
Placanica	71	65	35	117	59	59	94	129	63	134
Plati	60	45	50	93	18	78	47	70	25	69
Polistena	20	6	32	98	63	30	29	77	67	83
Portigliola	63	37	29	83	25	74	60	106	30	111
Reggio di Calabria	70	72	104	47	112	84	48	25	84	23
Riace	71	65	35	117	59	73	94	128	63	134
Rizziconi	17	17	44	90	64	33	20	62	70	68

San Ferdinando - Sant'Alessio in Aspromonte	San Ferdinand o	San Giorgio Morgeto	San Giovanni di Gerace	San Lorenzo	San Luca	San Pietro di Caridà	San Procopio	San Roberto	Sant'Agata del Bianco	Sant'Alessi o in Aspromont e
Roccaforte del Greco	113	113	113	12	89	127	74	76	79	66
Roccella Ionica	54	48	18	100	42	64	77	112	46	117
Roghudi	121	121	105	20	81	135	82	85	71	74
Rosarno	7	20	44	96	74	21	33	68	78	74
Samo	86	67	51	67	18	96	80	102	6	102
San Ferdinando		26	49	102	80	28	39	74	84	80
San Giorgio Morgeto	26		30	103	63	36	35	83	70	88
San Giovanni di Gerace	49	30		135	44	45	71	106	49	112
San Lorenzo	102	103	135		74	117	64	67	65	56
San Luca	80	63	44	74		90	65	88	12	87
San Pietro di Caridà	28	36	45	117	90		59	94	93	99
San Procopio	39	35	71	64	65	59		36	72	54
San Roberto	74	83	106	67	88	94	36		96	21
Sant'Agata del Bianco	84	70	49	65	12	93	72	96		93
Sant'Alessio in Aspromonte	80	88	112	56	87	99	54	21	93	
Sant'Eufemia d'Aspromonte	44	53	76	60	72	64	6	42	78	49
Sant'Illario dello Ionio	64	39	29	78	24	74	62	93	28	91
Santa Cristina d'Aspromonte	45	44	59	80	46	65	23	56	52	54
Santo Stefano in Aspromonte	86	95	118	49	80	106	28	27	87	7
Scido	42	38	66	70	55	62	17	46	61	44
Scilla	51	59	83	68	92	71	25	19	98	32
Seminara	31	31	64	76	66	51	11	46	72	52
Serrata	23	31	50	112	85	5	47	81	89	88
Sidemo	50	39	15	84	30	59	62	106	34	113
Sinopoli	47	38	79	62	69	67	3	38	76	51
Staiti	100	92	65	52	36	110	94	94	28	93
Stignano	72	61	35	112	58	66	84	128	62	135
Stilo	79	81	52	130	76	58	114	149	80	155
Taurianova	31	14	42	91	61	51	21	62	67	68
Terranova Sappo Minulio	37	20	48	88	54	56	25	64	60	74
Varapodio	35	24	52	84	50	55	20	59	56	71
Villa San Giovanni	61	70	93	59	102	81	35	14	108	22

Sant'Eufemia d'Aspromonte - Sinopoli	Sant'Eufemi a d'Aspromon te	Sant'Illario dello Ionio	Santa Cristina in Aspromonte	Santo Stefano in Aspromonte	Scido	Scilla	Seminara	Serrata	Sidemo	Sinopoli
Africo	79	24	54	102	63	97	74	85	30	77
Agnana Calabria	92	20	45	85	54	75	49	64	11	55
Anoia	40	48	39	67	38	51	31	20	34	37
Antonimina	59	12	47	87	56	73	51	59	18	57
Ardore	70	13	45	91	54	102	65	73	19	67
Bagaladi	49	79	68	38	59	60	65	100	85	47
Bagnara Calabria	13	76	38	36	32	9	15	50	77	15
Benestare	65	16	40	86	49	100	60	77	22	62
Bianco	74	18	49	95	58	100	69	79	24	71
Bivongi	116	60	100	158	106	122	103	63	46	119
Bova	97	66	97	86	107	75	95	131	73	98

Sant'Eufemia d'Aspromonte - Sinopoli	Sant'Eufemi a d'Aspromon te	Sant'Illario dello Ionio	Santa Cristina in Aspromonte	Santo Stefano in Aspromonte	Scido	Scilla	Seminara	Serrata	Siderno	Sinopoli
Bova Marina	78	53	83	67	88	65	85	121	60	80
Bovalino	71	11	45	79	54	101	65	72	18	68
Brancaleone	91	34	65	86	74	84	85	95	40	88
Bruzzano Zeffirio	90	33	64	94	73	92	84	94	39	87
Calanna	45	106	70	18	57	28	48	84	109	48
Camini	103	48	87	145	93	110	91	76	33	106
Campo Calabro	32	93	58	30	52	10	36	71	96	35
Candidoni	47	64	48	89	45	54	35	4	50	50
Canolo	53	22	40	75	49	70	44	59	16	50
Caraffa del Bianco	83	27	57	92	66	103	77	88	33	80
Cardeto	37	95	57	27	47	39	60	95	99	39
Careri	64	20	38	72	47	83	58	81	26	61
Casignana	77	28	51	85	60	96	71	89	34	74
Caulonia	93	37	82	135	91	100	81	58	23	96
Ciminà	70	10	44	78	53	83	64	68	23	67
Cinquefrondi	47	45	36	89	36	54	35	24	31	35
Cittanova	33	35	32	85	31	50	24	34	41	30
Condofuri	86	69	100	76	97	74	94	130	75	88
Cosoleto	12	67	14	33	8	31	21	50	66	9
Delianuova	19	62	13	33	4	39	25	53	66	17
Feroleto della Chiesa	43	56	44	85	41	50	30	14	42	46
Ferruzzano	91	35	65	100	74	97	85	96	41	89
Fiumara	36	97	62	34	50	15	39	75	100	39
Galatro	48	57	49	90	6	54	35	17	42	50
Gerace	58	16	45	79	54	74	49	59	11	55
Giffone	55	53	56	97	48	62	43	28	38	58
Gioia Tauro	29	55	27	70	25	35	13	30	51	24
Gioiosa Ionica	71	23	66	113	60	77	58	49	9	73
Grotteria	77	30	59	119	66	83	64	55	15	80
Laganadi	45	106	57	10	47	28	48	84	109	48
Laureana di Borrello	46	63	46	88	43	52	33	6	48	48
Locri	83	10	51	125	60	89	70	60	6	61
Mammola	65	30	57	107	54	71	52	43	16	67
Marina di Gioiosa Ionica	75	19	59	117	64	81	62	53	5	78
Maropati	48	48	40	90	39	54	35	20	33	51
Martone	75	27	69	116	64	81	62	52	13	77
Melicuccà	11	63	24	60	23	24	5	50	63	8
Melicucco	44	49	38	85	41	50	31	21	35	46
Melito di Porto Salvo	67	66	87	56	77	53	74	109	72	68
Molochio	40	49	26	62	28	51	25	42	49	38
Monasterace	107	51	91	148	96	113	94	75	37	109
Montebello Ionico	62	79	82	51	72	48	69	104	85	63
Motta San Giovanni	62	86	81	53	71	45	65	101	92	64
Oppido Mamertina	29	50	11	50	17	46	20	46	55	26
Palizzi	94	54	84	83	93	81	101	115	60	96
Palmi	21	62	39	63	34	27	10	41	66	24
Pazzano	114	62	105	155	111	120	101	61	48	116
Placanica	99	43	83	141	89	106	86	63	29	102
Platì	54	23	28	62	37	73	48	73	35	51
Polistena	48	47	34	90	33	54	35	25	33	32
Portigliola	66	4	53	87	62	83	57	69	14	63
Reggio di Calabria	40	101	66	29	60	23	44	79	104	43
Riace	99	43	83	141	88	105	86	78	29	102
Rizziconi	32	49	29	74	25	39	16	28	44	23

Sant'Eufemia d'Aspromonte - Sinopoli	Sant'Eufemi a d'Aspromon te	Sant'Ilario dello Ionio	Santa Cristina in Aspromonte	Santo Stefano in Aspromonte	Scido	Scilla	Seminara	Serrata	Siderno	Sinopoli
Roccaforte del Greco	70	92	90	59	80	78	86	122	99	71
Roccella Ionica	82	26	66	124	71	88	69	60	12	85
Roghudi	78	84	98	67	88	86	94	130	90	80
Rosarno	38	58	39	80	36	45	26	16	44	41
Samo	87	30	61	95	69	106	81	91	36	84
San Ferdinando	44	64	45	86	42	51	31	23	50	47
San Giorgio Morgeto	53	39	44	95	38	59	31	31	39	38
San Giovanni di Gerace	76	29	59	118	66	83	64	50	15	79
San Lorenzo	60	78	80	49	70	68	76	112	84	62
San Luca	72	24	46	80	55	92	66	85	30	69
San Pietro di Caridà	64	74	65	106	62	71	51	5	59	67
San Procopio	6	62	23	28	17	25	11	47	62	3
San Roberto	42	93	56	27	46	19	46	81	106	38
Sant'Agata del Bianco	78	28	52	87	61	98	72	89	34	76
Sant'Alessio in Aspromonte	49	91	54	7	44	32	52	88	113	51
Sant'Eufemia d'Aspromonte		79	26	27	20	19	17	52	77	3
Sant'Ilario dello Ionio	79		51	85	60	98	59	69	14	74
Santa Cristina d'Aspromonte	26	51		47	9	45	24	52	54	23
Santo Stefano in Aspromonte	27	85	47		37	38	59	94	119	29
Scido	20	60	9	37		39	22	50	65	17
Scilla	19	98	45	38	39		23	58	83	22
Seminara	17	59	24	59	22	23		39	64	13
Serrata	52	69	52	94	50	58	39		55	55
Siderno	77	14	54	119	65	83	64	55		80
Sinopoli	3	74	23	29	17	22	13	55	80	
Staiti	103	44	75	99	84	92	95	105	50	100
Stignano	99	43	82	141	88	105	86	71	29	102
Stilo	120	60	109	162	105	126	107	62	46	123
Taurianova	27	42	26	58	24	39	17	39	43	24
Terranova Sappo Minulio	34	48	20	55	22	45	23	39	49	31
Varapodio	29	55	15	50	17	42	20	43	53	26
Villa San Giovanni	30	108	55	28	49	10	33	69	94	32

Staiti - Villa San Giovanni

	Staiti	Stignano	Stilo	Taurianova	Terranova Sappo Minulio	Varapodio	Villa San Giovanni
Africo	21	58	75	62	62	58	86
Agnana Calabria	59	39	56	32	38	42	85
Anoia	84	55	71	14	20	23	58
Antonimina	54	47	63	34	39	43	79
Ardore	40	47	63	53	53	49	109
Bagaladi	58	114	130	75	76	72	54
Bagnara Calabria	106	94	109	32	38	35	16
Benestare	39	51	67	54	48	44	105
Bianco	25	53	69	59	57	53	94
Bivongi	96	17	5	81	87	91	133
Bova	40	101	118	111	105	101	65
Bova Marina	27	88	105	101	92	88	56
Bovalino	33	46	63	50	53	49	112
Brancaleone	12	69	86	73	73	69	75

Staiti - Villa San Giovanni

	Staiti	Stignano	Stilo	Taurianova	Terranova Sappo Minulio	Varapodio	Villa San Giovanni
Bruzzano Zeffirio	12	67	85	72	72	67	83
Calanna	89	131	152	64	70	67	14
Camini	84	5	13	69	75	79	120
Campo Calabro	84	118	139	52	57	54	3
Candidoni	100	70	62	34	34	38	64
Canolo	62	44	62	27	32	36	80
Caraffa del Bianco	27	61	79	65	65	61	94
Cardeto	76	142	163	68	66	61	30
Careri	39	54	72	52	46	42	94
Casignana	29	62	79	65	59	55	107
Caulonia	73	17	31	59	65	69	110
Ciminà	51	52	69	40	52	48	93
Cinquefrondi	81	53	70	11	17	21	64
Cittanova	88	63	81	7	13	17	60
Condofuri	43	104	121	110	115	110	64
Cosoleto	91	87	105	24	22	17	42
Delianuova	86	91	109	28	26	21	49
Feroleto della Chiesa	92	64	66	23	29	34	60
Ferruzzano	17	69	87	73	73	69	88
Fiumara	88	122	143	55	61	58	8
Galatro	93	64	62	24	30	34	65
Gerace	54	39	56	31	37	41	85
Giffone	89	60	70	24	29	33	72
Gioia Tauro	95	73	98	13	19	17	45
Gioiosa Ionica	59	29	46	36	42	46	88
Grotteria	66	35	53	42	48	52	94
Laganadi	89	131	152	64	70	67	18
Laureana di Borrello	99	70	62	32	32	36	63
Locri	46	34	51	37	43	47	100
Mammola	66	38	55	30	36	40	82
Marina di Gioiosa Ionica	55	24	41	40	46	50	92
Maropati	84	55	70	15	21	25	65
Martone	63	33	50	40	46	50	92
Melicuccà	95	85	117	22	25	20	35
Melicucco	85	57	74	13	18	22	60
Melito di Porto Salvo	40	100	118	90	95	90	44
Molochio	79	71	88	9	5	11	61
Monasterace	87	19	12	72	78	82	123
Montebello Ionico	53	113	131	85	90	85	39
Motta San Giovanni	60	148	168	81	87	84	36
Oppido Mamertina	75	77	94	15	8	4	56
Palizzi	17	88	106	92	92	88	72
Palmi	102	88	108	21	27	24	38
Pazzano	98	19	2	84	89	93	131
Placanica	79	8	19	65	70	74	116
Plati	47	63	80	42	36	32	84
Polistena	83	55	72	9	14	18	65
Portigliola	46	42	60	39	45	49	93
Reggio di Calabria	71	126	147	59	65	62	14
Riace	79	3	15	64	70	74	116
Rizziconi	93	66	84	11	17	15	49
Roccaforte del Greco	66	127	144	101	98	93	69
Roccella Ionica	62	17	35	47	53	57	99
Roghudi	58	119	136	109	106	101	77
Rosarno	94	66	73	25	31	29	55
Samo	24	64	82	69	68	64	94

Staiti - Villa San Giovanni

	Staiti	Stignano	Stilo	Taurianova	Terranova Sappo Minulio	Varapodio	Villa San Giovanni
San Ferdinando	100	72	79	31	37	35	61
San Giorgio Morgeto	92	61	81	14	20	24	70
San Giovanni di Gerace	65	35	52	42	48	52	93
San Lorenzo	52	112	130	91	88	84	59
San Luca	36	58	76	61	54	50	102
San Pietro di Caridà	110	66	58	51	56	55	81
San Procopio	94	84	114	21	25	20	35
San Roberto	94	128	149	62	64	59	14
Sant'Agata del Bianco	28	62	80	67	60	56	108
Sant'Alessio in Aspromonte	93	135	155	68	74	71	22
Sant'Eufemia d'Aspromonte	103	99	120	27	34	29	30
Sant'Illario dello Ionio	44	43	60	42	48	55	108
Santa Cristina d'Aspromonte	75	82	109	26	20	15	55
Santo Stefano in Aspromonte	99	141	162	58	55	50	28
Scido	84	88	105	24	22	17	49
Scilla	92	105	126	39	45	42	10
Seminara	95	86	107	17	23	20	33
Serrata	105	71	62	39	39	43	69
Sidero	50	29	46	43	49	53	94
Sinopoli	100	102	123	24	31	26	32
Staiti		79	96	83	83	79	83
Stignano	79		17	64	70	74	115
Stilo	96	17		81	87	91	133
Taurianova	83	64	81		8	12	54
Terranova Sappo Minulio	83	70	87	8		4	60
Varapodio	79	74	91	12	4		53
Villa San Giovanni	83	115	133	54	60	53	

Fonte: ACI

www.comuni-italiani.it

(La distanza (in Km) è calcolata per il percorso stradale più breve, arrotondata al km, rispetto ai centri urbani.)

Tav. 5 Comuni distinti per zona altimetrica

Comune	Superficie SUPE_04	Altimetria Zona_alt	Altimetria Q_min	Altimetria Q_max	Altimetria Q_capol
Africo	51,02	montagna litoranea	13	1854	15
Agnana Calabria	8,35	montagna litoranea	77	524	210
Anoia	10,09	collina interna	45	369	210
Antonimina	22,46	montagna litoranea	70	989	327
Ardore	32,69	collina interna	0	586	250
Bagaladi	30,81	montagna litoranea	350	1673	473
Bagnara Calabria	24,68	collina interna	0	633	50
Benestare	18,57	collina interna	20	553	250
Bianco	31,67	collina interna	0	277	12
Bivongi	25,3	collina interna	184	1129	270
Bova	46,74	collina interna	140	1275	820
Bova Marina	29,52	collina interna	0	642	20
Bovalino	17,95	collina interna	0	252	11
Brancaleone	35,91	collina interna	0	525	12
Bruzzano Zeffirio	20,88	collina interna	0	571	82
Calanna	10,49	collina interna	162	850	511
Camini	17,15	collina interna	0	470	300
Campo Calabro	7,46	collina interna	58	498	138
Candidoni	26,62	pianura	6	550	239
Canolo	28,22	montagna litoranea	122	967	432
Caraffa del Bianco	12,29	collina interna	38	450	355
Cardeto	36,3	montagna litoranea	400	1679	700
Careri	38,21	montagna litoranea	50	1572	320
Casignana	24,48	collina interna	0	683	342
Caulonia	100,73	collina interna	0	1241	300
Ciminà	48,77	montagna litoranea	80	1045	312
Cinquefrondi	29,83	montagna litoranea	172	1042	257
Cittanova	61,82	montagna litoranea	77	996	400
Condofuri	58,53	collina interna	0	1139	339
Cosoleto	33,83	montagna litoranea	97	1894	440
Delianuova	21,04	montagna litoranea	370	1683	600
Feroleto della Chiesa	7,62	collina interna	40	225	159
Ferruzzano	19,09	collina interna	0	474	470
Fiumara	6,92	collina interna	110	617	192
Galatro	50,51	montagna interna	124	1143	158
Gerace	28,57	montagna litoranea	53	952	500
Giffone	14,47	montagna interna	198	1042	594

Comune	Superficie SUPE_04	Altimetria Zona_alt	Altimetria Q_min	Altimetria Q_max	Altimetria Q_capol
Gioia Tauro	38,99	pianura	0	84	29
Gioiosa Ionica	35,99	collina interna	46	1015	120
Grotteria	37,9	montagna litoranea	0	1215	317
Laganadi	8,26	collina interna	300	1061	499
Laureana di Borrello	35,42	collina interna	25	755	270
Locri	25,62	collina interna	0	303	7
Mammola	80,56	montagna litoranea	130	1151	240
Marina di Gioiosa Ionica	15,93	collina interna	0	475	10
Maropati	10,3	collina interna	64	500	239
Martone	8,26	montagna litoranea	158	1218	290
Melicuccà	17,15	collina interna	123	605	273
Melicucco	6,37	pianura	40	197	167
Melito di Porto Salvo	35,33	collina interna	0	781	28
Molochio	37,32	montagna litoranea	151	1029	310
Monasterace	15,65	collina interna	0	177	138
Montebello Ionico	55,67	collina interna	0	1081	425
Motta San Giovanni	46,73	collina interna	0	947	450
Oppido Mamertina	58,55	montagna litoranea	37	1316	321
Palizzi	52,26	collina interna	0	1013	272
Palmi	31,84	collina interna	0	580	228
Pazzano	15,49	collina interna	216	1092	410
Placanica	29,26	collina interna	59	1047	240
Plati	50,01	montagna litoranea	110	1572	300
Polistena	11,7	montagna litoranea	132	305	254
Portigliola	5,98	collina interna	0	307	101
Reggio di Calabria	236,02	collina interna	0	1803	31
Riace	16,05	collina interna	0	458	300
Rizziconi	39,72	pianura	17	139	87
Roccaforte del Greco	54,03	montagna litoranea	344	1818	971
Roccella Ionica	37,48	collina interna	0	1241	16
Roghudi	36,49	montagna litoranea	24	1818	55
Rosarno	39,46	pianura	0	131	67
Samo	50,11	montagna litoranea	78	1955	280
San Ferdinando	13,98	pianura	0	44	6
San Giorgio Morgeto	35,05	montagna litoranea	210	960	512
San Giovanni di Gerace	13,31	montagna litoranea	160	1150	310
San Lorenzo	64,17	collina interna	0	1700	787
San Luca	104,1	montagna litoranea	36	1955	250
San Pietro di Caridà	47,8	montagna interna	63	1260	325

Comune	Superficie SUPE_04	Altimetria Zona_alt	Altimetria Q_min	Altimetria Q_max	Altimetria Q_capol
San Procopio	10,72	collina interna	66	513	352
San Roberto	34,31	collina interna	184	1332	280
Sant'Agata del Bianco	18,87	collina interna	60	1955	405
Sant'Alessio in Aspromonte	4,16	collina interna	348	1050	567
Sant'Eufemia d'Aspromonte	32,92	montagna litoranea	299	1838	450
Sant'Illario dello Ionio	13,76	collina interna	0	324	128
Santa Cristina d'Aspromonte	23,06	montagna litoranea	187	1572	514
Santo Stefano in Aspromonte	17,7	montagna litoranea	500	1800	714
Scido	17,67	montagna litoranea	298	1567	456
Scilla	43,68	collina interna	0	1811	72
Seminara	33,55	collina interna	0	570	290
Serrata	21,74	collina interna	46	715	277
Siderno	31,49	collina interna	0	452	10
Sinopoli	25,78	montagna litoranea	92	1832	500
Staiti	15,95	collina interna	32	984	550
Stignano	17,34	collina interna	0	442	343
Stilo	78,49	collina interna	0	1415	400
Taurianova	47,85	pianura	43	320	210
Terranova Sappo Minulio	8,99	pianura	109	325	250
Varapodio	29,04	montagna litoranea	44	1067	231
Villa San Giovanni	12,22	collina interna	0	650	15

Fonte: istat

Legenda:

Q_{capol} (Quota del Municipio) = L'altitudine dei centri abitati si riferisce al principale luogo di raccolta (di norma la piazza del municipio o della chiesa parrocchiale o del mercato); l'altitudine dei nuclei abitati fa riferimento ad un punto intermedio del terreno su cui sorgono le case dei nuclei stessi.

Q_{max} (Quota massima) = Tali valori sono ottenuti prescindendo dalle altitudini delle zone di territorio in contestazione tra i comuni

Q_{min} (Quota minima) = Tali valori sono ottenuti prescindendo dalle altitudini delle zone di territorio in contestazione tra i comuni

Superficie 2004 = I dati della superficie territoriale dei comuni sono stati forniti dagli Uffici Provinciali dell'Agenzia del Territorio

Parte III

3.1 I risultati del quadriennio 2006-2009 di applicazione della L.R.27/1985 nella Provincia di Reggio Calabria.

Le ripartizioni delle somme stanziare dalla Regione Calabria sono state effettuate, sin dal 2006, sulla base dei criteri storici e delle modalità di intervento già adottati dalla Regione Calabria (linee-guida condivise con le Province e approvate il 7 giugno 2006), rimodulando le somme stanziare, in relazione alle esigenze rilevate dai Piani comunali e alle priorità individuate dall' Ente.

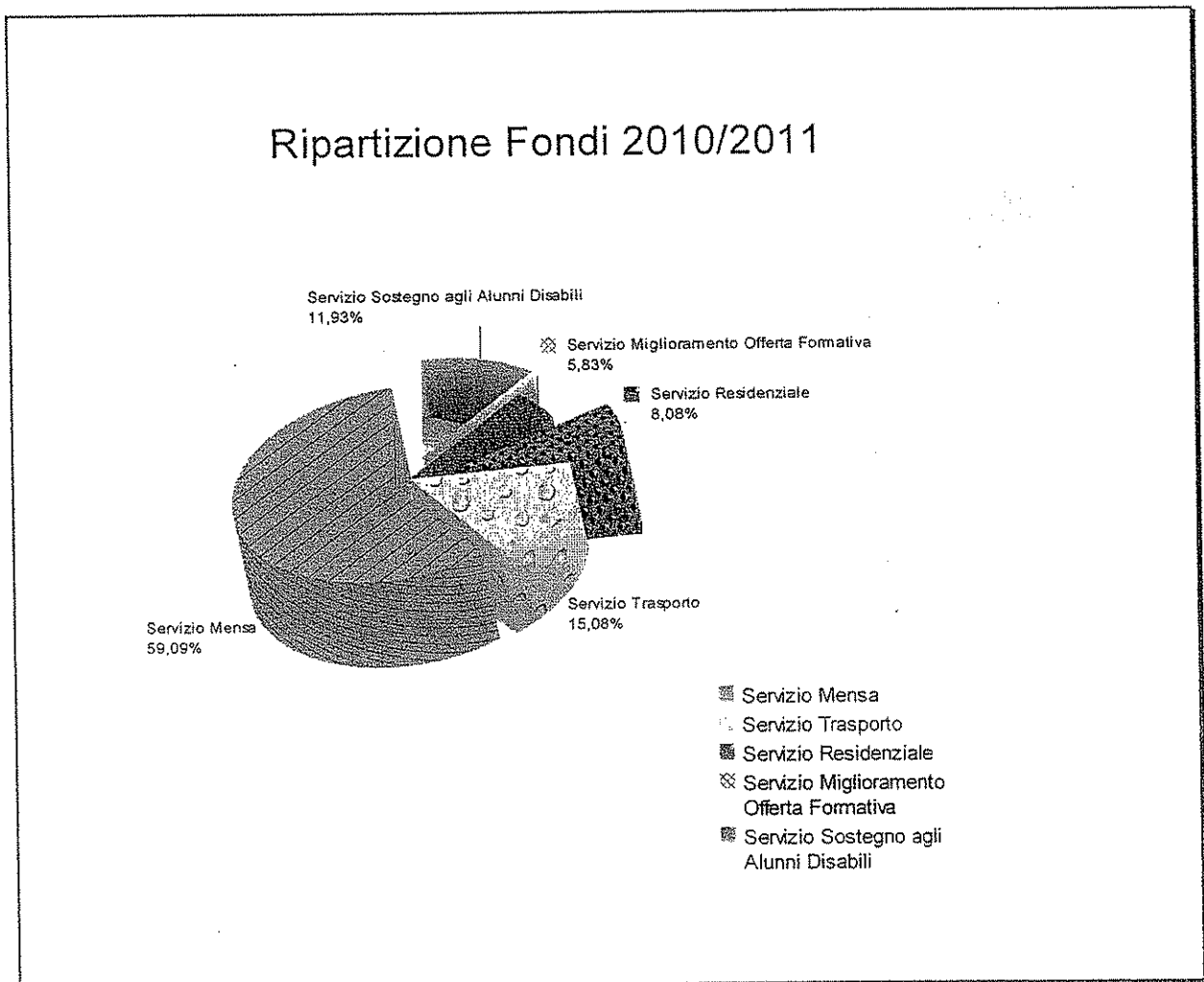
Le deliberazioni di Giunta Provinciale di riferimento aventi ad oggetto l'approvazione del Piano annuale per il Diritto allo studio ex L.R. N°27/85 e la ripartizione dei finanziamenti regionali, sono le seguenti:

- n° 132 del 13 dicembre 2006 (anno scolastico 2006/2007)
- n° 224 del 27 novembre 2007 (anno scolastico 2007/2008)
- n° 310 del 31 ottobre 2008 (anno scolastico 2008/2009)
- n° 350 del 4 novembre 2009 (anno scolastico 2009/2010) e successiva delibera di integrazione n° 64 del 16 marzo 2010.

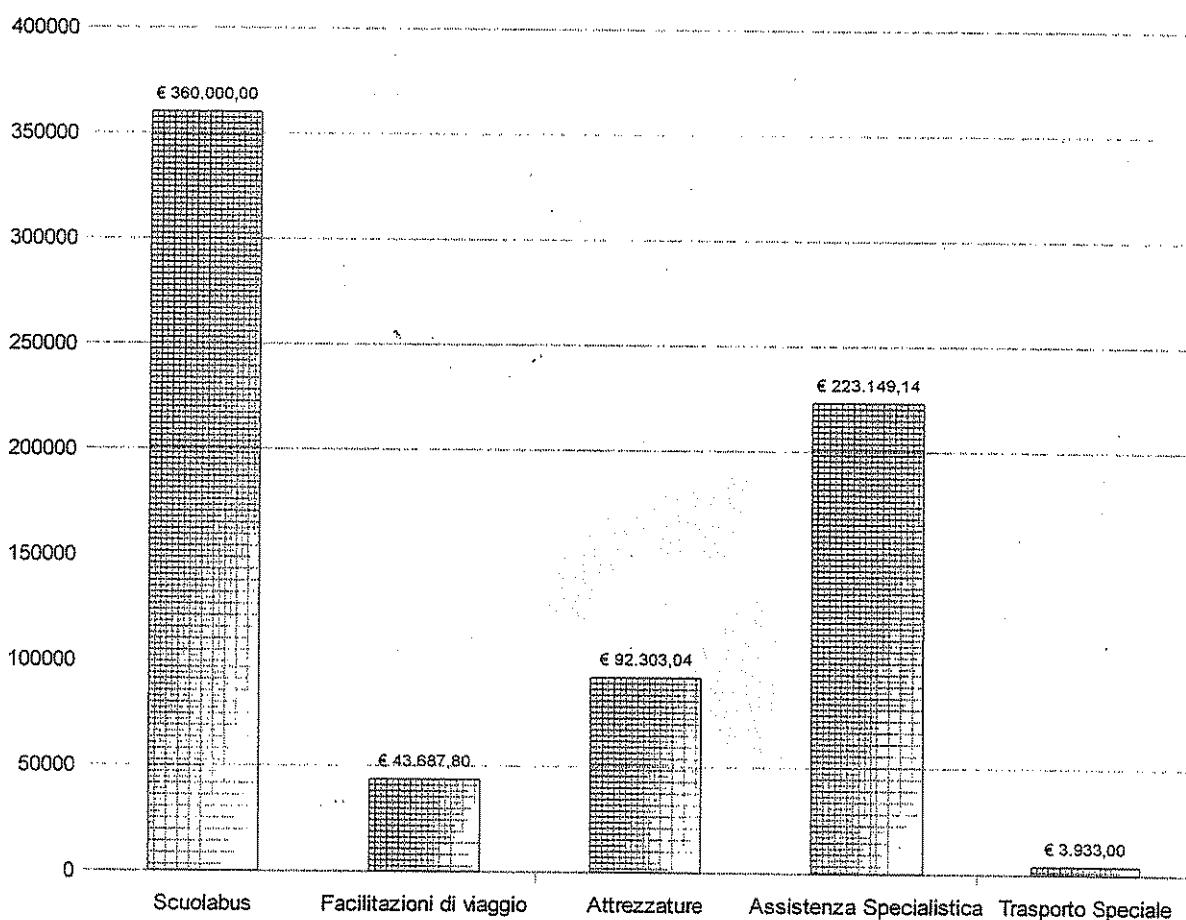
a.s.	SERVIZIO MENSA	SERVIZIO TRASPORTO	SERVIZIO RESIDENZIALE	SOSTEGNO ALUNNI DISABILI	offerta/att.ex./lab./bibl.	TOTALE ripartiz.
2006/2007	€ 1.495.497,68	€ 787.013,46	€ 99.800,00	€ 210.000,00	€ 84.632,86	€ 2.676.944,00
2007/2008	€ 1.380.347,32	€ 706.162,02	€ 171.037,48	€ 419.893,18	€ 0,00	€ 2.677.440,00
2008/2009	€ 1.532.150,05	€ 664.500,00	€ 192.104,00	0	€ 679.154,95	€ 3.067.909,00
2009/2010	€ 1.250.424,66	€ 743.863,80	€ 208.000,00	€ 574.424,54	€ 249.352,00	€ 3.026.065,00

3.2 ripartizione dei fondi della L.R.27/1985 – Anno Scolastico 2010 / 2011.

Anno Scolastico di riferimento	Servizio Mensa	Servizio Trasporto	Servizio Residenziale	Sostegno agli Alunni Disabili	Servizio Miglioramento Offerta Formativa	Totale Ripartizione
2010/2011	€ 1.582.017,82	€ 403.687,80	€ 216.349,20	€ 319.385,18	€ 156.000,00	€ 2.677.440,00



	SERVIZIO TRASPORTO		SERVIZIO SOSTEGNO ALUNNI DISABILI		
	SCUOLABUS	FACILITAZIONI DI VIAGGIO	ATTREZZATURE	ASSISTENZA SPECIALISTICA	TRASPORTO SPECIALE
RIP. 10/11	€ 360.000,00	€ 43.687,80	€ 92.303,04	€ 223.149,14	€ 3.933,00





Parte IV

Piano Provinciale Annuale per il Diritto allo Studio Anno scolastico 2010/2011

La Provincia di Reggio Calabria ha elaborato il *Piano annuale per il diritto allo studio* ai sensi delle leggi regionali nn. 27/85 e 34/02, con il quale vengono illustrate le linee-guida che dovranno disciplinare gli interventi volti a facilitare l'accesso all'istruzione, la frequenza e la qualificazione del sistema scolastico e formativo. La pianificazione provinciale è svolta con il concorso dei Comuni di riferimento e delle scuole del sistema nazionale di istruzione del territorio di competenza, nel rispetto delle attribuzioni di legge, dei principi di uniformità di trattamento e delle pari opportunità per i destinatari del diritto allo studio.

In coerenza con gli obiettivi fissati dalle L. R. n° 27/1985, legge che deve tener conto del nuovo assetto costituzionale e della nuova normativa statale di riferimento (L. n° 53/2003), come riportato nella delibera di Giunta Regionale n° 503/2006, l'Amministrazione Provinciale elabora un piano per lo sviluppo dei servizi di supporto al sistema educativo finalizzato a consentire ad ogni studente pieno accesso all'intero percorso educativo, al di là di ogni ostacolo di qualsiasi natura (sociale, economico, *etc.*), e di migliorare i servizi per la qualità dell'offerta formativa. A tale fine provvede ad una equa ed efficace distribuzione delle risorse, finalizzate a:

- garantire, attraverso la predisposizione di servizi collettivi, la piena funzionalità di tutte le scuole, in particolare di quelle situate in zone depresse o la cui localizzazione ponga gli alunni in condizioni di disagio.
- contribuire alle spese dei Comuni e delle Scuole per gli interventi finalizzati alla qualificazione e allo sviluppo dei servizi collettivi: mensa, trasporto, alloggio, progetti per il miglioramento dell'offerta formativa.
- elevare la qualità del servizio scolastico e garantire il successo formativo.
- assicurare ai minori in difficoltà di sviluppo e di apprendimento e ai diversamente abili l'inserimento nelle normali strutture scolastiche, garantendo comunque il diritto – dovere all'istruzione e facilitando loro la frequenza alle scuole di istruzione secondaria superiore.

Interventi

In relazione alle risorse finanziarie assegnate dalla Regione Calabria, che risultano insufficienti a soddisfare tutte le tipologie di interventi rappresentate dai Comuni e previsti dalla L.R. n° 27/85, la Provincia, per l'a.s. 2010/2011 ha individuato interventi mirati a conseguire il potenziamento dei servizi collettivi, privilegiando quelli diretti al riequilibrio territoriale e a favorire quelle attività che contribuiscono a realizzare la piena integrazione di degli studenti con disabilità e nel rispetto di situazioni derivanti da dati oggettivi, ovvero popolazione scolastica, aree disagiate, tasso di dispersione, ecc.

Finalità e scopi sono rappresentati dai *Servizi per l'Accesso all'Istruzione* e dai *Servizi per la qualità dell'offerta formativa*:

- Servizio mensa scolastica
- Servizio di trasporto- articolato in acquisto scuolabus e facilitazioni di viaggio
- Servizio residenziale
- Servizio integrazione scolastica degli alunni con disabilità – articolata in assistenza specialistica/attrezzature specialistiche/trasporto speciale – facilitazioni di viaggio
- Servizi per la qualità dell'offerta formativa

Criteria e modalità di attuazione degli interventi

Per il corrente anno scolastico, come indicato dalla delibera di Giunta Regionale n° 480 del 28 giugno 2010 di approvazione del Piano Regionale 2010 per il diritto allo studio, si è ritenuto di conservare i criteri storici e le modalità di intervento adottati dalla Regione, fermo restando la possibilità di rimodulare autonomamente i fondi in relazione alle finalità della L.R. n° 27/85 e alle richieste pervenute.

L'Amministrazione Provinciale ha elaborato criteri di ripartizione delle risorse che tengono conto di parametri ed indicatori ben definiti; alcuni consolidati dalla prassi amministrativa regionale, altri delineati nel rispetto di situazioni derivanti da dati oggettivi, ovvero popolazione scolastica, aree disagiate, tasso di dispersione scolastica, ecc.

In particolare, sono stati ritenuti ammissibili contributi per:

- sostenere le spese per il trasporto scolastico attraverso la sostituzione di mezzi obsoleti e usurati;
- potenziare i servizi collettivi (refezione) al fine di garantirne la fruizione a tutti gli utenti;
- garantire l'accesso e la frequenza del sistema scolastico da parte degli alunni portatori di handicap attraverso il contributo per l'acquisto di ausili didattici particolarmente onerosi e, nei casi certificati e più gravi, per l'assistenza specialistica e il trasporto speciale – facilitazioni di viaggio ;
- contribuire ai servizi abitativi garantendo posti gratuiti in convitti o semiconvitti;

L'importo del finanziamento assegnato dalla Regione Calabria è pari a € 2.677.440,00/ e verrà articolato secondo il programma di interventi che segue.

Tutti i contributi concessi e soggetti a rendiconto, subordinatamente al trasferimento dei fondi all'Ente da parte della Regione Calabria, verranno erogati in due soluzioni. La mancata rendicontazione, entro i termini stabiliti, comporterà la decadenza del contributo e il recupero della somma liquidata quale acconto del 50%.

A) SERVIZI PER L'ACCESSO ALL'ISTRUZIONE

1. SERVIZIO DI MENSA

Soggetti beneficiari:

- **Comuni** (servizio erogato agli alunni delle scuole statali e paritarie dell'infanzia, della scuola primaria e secondaria di I grado a tempo prolungato)

Per il servizio mensa, il contributo è determinato sulla base del parametro consolidato di **euro 0,52 a pasto (per alunno e per 200 giorni al massimo per anno scolastico)**. Ai fini di una gestione più efficace delle risorse, il contributo da erogare è stato calcolato moltiplicando il numero dei pasti effettivamente erogati dal Comune nell'anno precedente per il parametro di 0,52 (e **NON sulla base delle previsioni di frequenza dell'istituto scolastico considerato**) A seguito dell'istruttoria si definiscono, per ciascun Comune, le spese ammissibili ed il contributo da assegnare.

L'assegnazione dei contributi ai comuni tiene conto della rendicontazione dei contributi già assegnati nell'anno 2009/2010 e viene effettuata a congruaggio tramite la differenza tra le cifre da assegnare e le cifre rendicontate dell'anno precedente. I Comuni, nella ripartizione delle nuove assegnazioni, si atterrano a loro volta ai singoli rendiconti effettuati dalle singole scuole.

Anche i contributi previsti per l'a. s. 2010/2011 dovranno essere debitamente documentati.

La rendicontazione della spesa, che sarà effettivamente sostenuta per ciascun alunno, dovrà essere formulata utilizzando l'apposita modulistica e dovrà pervenire all'Amministrazione Provinciale – Settore Istruzione, Università e Ricerca – a conclusione dell'anno scolastico, precisamente entro e

non oltre il 31 luglio 2011.

I documenti giustificativi dovranno includere, oltre alla determinazione di approvazione del rendiconto, atto di liquidazione, copia delle fatture (anche per le scuole paritarie). Dal computo sono esclusi i pasti del personale docente. La mancata rendicontazione comporta la decadenza dal contributo e il recupero della somma eventualmente liquidata. Nel caso in cui la spesa sostenuta sia inferiore o superiore a quella preventivata, l'importo complessivo del contributo verrà ricalcolato rispettando la percentuale contributiva di assegnazione, con relativo conguaglio da effettuarsi sulla successiva previsione di spesa.

Nel caso in cui la spesa sostenuta sia inferiore a quella liquidata, la differenza verrà ricalcolata per l'assegnazione del contributo dell'anno successivo.

In caso di richieste presentate da scuole paritarie, le stesse dovranno presentare copia autentica del decreto di riconoscimento.

La somma che si prevede di destinare per questa tipologia di intervento ammonta ad € 1.582.017,82

2. SERVIZIO TRASPORTO

Per l'anno scolastico 2010/2011, la somma complessiva che si prevede di destinare a questa tipologia di interventi ammonta ad € 403.687,80

SCUOLABUS

Soggetti beneficiari:

Comuni, Istituzioni scolastiche e/o soggetti privati che assicurano il trasporto scolastico (acquisto mezzi di trasporto-scuolabus, gestione diretta, gestione tramite terzi, o altro servizio di trasporto)

Per l'anno scolastico 2010/2011 la Provincia di Reggio Calabria intende riconoscere, prioritariamente, la spesa per l'acquisto dello scuolabus che abbia possibilmente i requisiti per soddisfare sia il trasporto dello studente disabile sia degli altri studenti, e di assumere come parametro, sulla scorta delle esperienze pregresse, una media di costi pari ad **€ 45.000,00, corrispondente max al 90% della spesa effettivamente sostenuta**. Non sono state prese in considerazione le richieste relative all'acquisto dello scuolabus presentate da quei Comuni che abbiano ricevuto il contributo per tale intervento nell'ultimo quinquennio (dal 2005 al 2009).

I parametri di riferimento per l'assegnazione dei contributi sono: numero degli alunni da trasportare; percorrenza chilometrica giornaliera; consistenza e vetustà del parco mezzi posseduto dal Comune; numero di alunni disabili da trasportare. In questo caso lo scuolabus deve essere munito di pedana e presentare le caratteristiche tecniche necessarie per consentire anche il trasporto dei disabili.

La rendicontazione della spesa effettivamente sostenuta dovrà essere formulata utilizzando l'apposita modulistica e dovrà includere: copia dei documenti relativi alla procedura di scelta del contraente, copia dell'atto che ha determinato la scelta del contraente, determinazione di liquidazione, copia della fattura, dell'ordinativo di acquisto, **l'impegno ad apporre sulle fiancate dello scuolabus il logo dell'Amministrazione e la dicitura "Provincia di Reggio Calabria"**.

I Comuni che hanno giustificato la richiesta per l'acquisto di scuolabus con la necessità di rottamare automezzi vetusti, dovranno presentare la certificazione attestante la rottamazione al fine di poter procedere alla liquidazione del contributo.

La mancata rendicontazione nel termine del 31 luglio 2011 comporta la decadenza del contributo e il recupero della somma eventualmente liquidata. Nel caso in cui la spesa sostenuta sia inferiore a quella preventivata, l'importo complessivo del contributo verrà attribuito secondo l'importo della spesa effettivamente sostenuta.

FACILITAZIONI DI VIAGGIO

In considerazione della peculiarità del territorio e della diversa distribuzione delle scuole secondarie superiori nell'ambito della Provincia si è ritenuto opportuno riconoscere un contributo alla spesa per il trasporto scolastico finalizzata alle facilitazioni di viaggio in favore degli studenti che versano in disagiate condizioni economiche che frequentano istituti scolastici in località diverse da quella di residenza.

La Provincia assegnerà contributi per facilitazioni di viaggio, se previsti nel piano comunale.

I Comuni, sedi di residenza degli eventuali beneficiari, formulano di rito apposita graduatoria in relazione al reddito.

Il contributo, nella misura di € 3 a chilometro, assegnato ai Comuni che hanno provveduto per tempo a far pervenire le informazioni sulle graduatorie degli aventi diritto in base al reddito, è ripartito per comune, alunno, che giornalmente percorre oltre 80 Km andata e ritorno, e dovrà essere rendicontato mediante **Delibera o Determinazione di approvazione del rendiconto economico, con allegati il certificato di frequenza rilasciato dall'Istituto scolastico, le note giustificative presentate dal genitore avente la patria potestà sul figlio per il beneficio ottenuto. Qualora vi sia una ditta che esegua direttamente il trasporto, l'importo potrà essere corrisposto da parte del Comune direttamente alla ditta, previa dichiarazione dei genitori degli alunni che il trasporto è stato regolarmente eseguito.**

3. SERVIZIO RESIDENZIALE

Soggetti beneficiari:

Comuni (i benefici sono attribuiti per concorso che viene bandito annualmente dal Comune/Istituto scolastico sede dell'istituzione scolastica).

La somma complessiva che si prevede di destinare a questa tipologia di intervento ammonta ad € **216.349,20**

In attuazione del disposto di cui all'art. 7 della L. R. n°27/85 sono assegnati contributi ai Comuni per garantire il servizio di convittualizzazione e semiconvittualizzazione (gratuiti e/o semigratuiti), sulla base dei parametri consolidati, che risultano essere, per l'intero anno scolastico, pari a € 900,00 per il convitto e a € 200,00 per il semiconvitto.

I Comuni entro e non oltre il 31 luglio 2011, in coerenza con quanto disposto dalla Giunta Regionale con deliberazione n° 480 del 28.6.2010 in ordine al termine di rendicontazione da parte delle Province, dovranno inviare determinazione di approvazione rendiconto relativo al contributo concesso per l'anno scolastico di riferimento del beneficio.

La determinazione di approvazione rendiconto dovrà contenere:

- Dichiarazione che fruiscono del beneficio studenti che hanno conseguito esito positivo negli studi;
- Prospetto riepilogativo del rendiconto, realizzato su carta intestata dell'istituzione scolastica, sottoscritto dal Dirigente Scolastico e approvato dal Consiglio d'Istituto;
- Copia conforme all'originale dei documenti sui quali dovrà essere apposta la seguente dicitura a firma del Dirigente Scolastico: **"La fornitura è stata effettuata regolarmente, il prezzo è congruo e corrisponde a quanto concordato"**;
- Autocertificazione a firma del legale rappresentante, che i documenti contabili, presentati a rendiconto, non sono stati prodotti a giustificazione di altri contributi ricevuti, a qualsiasi titolo, da Enti e/o privati;
- Copie quietanzate dei mandati di pagamento relative alle spese inserite nel rendiconto.

4. SOSTEGNO ALLA FREQUENZA DEGLI ALUNNI DISABILI

Soggetti beneficiari:

- Comuni (servizio erogato agli alunni delle scuole statali e paritarie dell'infanzia, della scuola primaria e secondaria di I grado)

Per garantire l'accesso e la frequenza al sistema scolastico da parte di alunni portatori di handicap (personale aggiuntivo assistenziale ed educativo, servizio di trasporto speciale ed acquisto di ausili didattici particolarmente onerosi e specialistici) è stato predisposto un programma di interventi mirati a:

- assistenza dei disabili
- supporto di strumentazioni didattico-specialistiche per difficoltà motoria. Sono escluse le richieste relative a componenti hardware e software (fatto salvo materiale informatico per disabilità specifiche), e a qualsiasi strumento non coerente con le finalità dell'intervento (fotocopiatori, televisori, fotocamere digitali, videocamere, ecc.). Il contributo coprirà per attrezzature specialistiche particolarmente onerose (es. seggiolone, carrozzina etc.) il 60% della somma indicata nei Piani comunali, il 15% per software specifico, il 30% per sussidi didattici e formativi.
- interventi straordinari sul trasporto. Facilitazioni di viaggio nella misura di € 3 a chilometro. Tutti gli interventi relativi agli alunni disabili sono basati sulla documentazione comprovante la tipologia della disabilità grave come la diagnosi funzionale ed il parere della commissione medica, ai sensi della L.104/1992, art. 3 comma3.

La somma complessiva che si prevede di destinare a questa tipologia di interventi ammonta ad € 319.385,18

Le Istituzioni scolastiche dovranno trasmettere all'Amministrazione Comunale la seguente documentazione:

- relazione illustrativa dettagliata dell'attività svolta e dei risultati ottenuti;
- verbale di approvazione rendiconto del Consiglio d'Istituto;
- elenco analitico di tutte le spese sostenute;
- copia conforme all'originale dei documenti contabili debitamente quietanzati dai quali si evinca chiaramente il contenuto delle prestazioni o dei servizi resi. Su ogni documento dovrà essere apposta la seguente dichiarazione a firma del Legale Rappresentante: **"Vista la regolarità del presente documento si liquida l'importo di € _____ IVA inclusa. Si dichiara che le prestazioni sono state rese e che il prezzo esposto è congruo"**;
- autocertificazione, a firma del legale rappresentate, **che i documenti contabili, presentati a rendiconto non sono stati prodotti a giustificazione di altri contributi ricevuti, a qualsiasi titolo, da Enti e/o privati;**

L'Amministrazione Comunale, dovrà presentare al Settore "Istruzione, Università e Ricerca" dell'Amministrazione Provinciale entro e non oltre il 31 luglio 2011:

- Delibera o Determinazione di approvazione del rendiconto delle Istituzioni Scolastiche e relativi allegati;
- Codice fiscale o Partita IVA del Comune;
- Codice IBAN e Istituto bancario del Comune.

Per le facilitazioni di viaggio - interventi straordinari sul trasporto - l'Amministrazione Comunale dovrà presentare **Delibera o Determinazione di approvazione del rendiconto economico**, con allegati il certificato di frequenza rilasciato dall'Istituto scolastico, le note giustificative presentate dal genitore avente la patria potestà sul figlio per il beneficio ottenuto. Qualora vi sia una ditta che esegua direttamente il trasporto, l'importo potrà essere corrisposto da parte del Comune direttamente alla ditta, previa dichiarazione dei genitori degli alunni che il trasporto è stato regolarmente eseguito.

In caso di richieste presentate da scuole paritarie, le stesse dovranno presentare copia autentica del decreto di riconoscimento.

B) SERVIZI PER IL MIGLIORAMENTO DELL'OFFERTA FORMATIVA

5. SERVIZI PER LA QUALITÀ DELL'OFFERTA FORMATIVA

Soggetti beneficiari:

Comuni e Istituti scolastici di II grado.

La Provincia intende favorire l'accrescimento delle opportunità offerte dalle Istituzioni scolastiche contribuendo alle iniziative progettuali provenienti dalle scuole.

I contributi saranno erogati in relazione agli obiettivi ed alle finalità, strettamente coerenti con lo specifico indirizzo della scuola e, successivamente alle assegnazioni ritenute prioritarie.

Vengono privilegiati i progetti finalizzati a migliorare i livelli di qualità e di efficacia dell'offerta formativa presentati, attraverso i Comuni, da scuole dell'infanzia, primarie e secondarie di I grado operanti in aree caratterizzate da indici di disagio economico e sociale, finalizzati al recupero di fenomeni di abbandono e di dispersione scolastica. Con riferimento agli istituti di istruzione secondaria di II° grado vengono privilegiati i modelli progettuali che favoriscono lo sviluppo di competenze e che facilitino l'apprendimento, precipuamente degli allievi a rischio di insuccesso formativo, di devianza e con disagio.

La somma complessiva che si prevede di destinare a questa tipologia di interventi ammonta ad € **156.000,00**

RENDICONTAZIONE

Le Istituzioni Scolastiche dovranno trasmettere all'Amministrazione Comunale, o alla Provincia se istituti d'istruzione secondaria di secondo grado, entro 30 giorni dalla conclusione del progetto la seguente documentazione:

- relazione illustrativa dettagliata dell'attività svolta e dei risultati ottenuti;
- verbale di approvazione rendiconto del Consiglio d'Istituto;
- elenco analitico di tutte le spese sostenute;
- copia conforme all'originale dei documenti contabili debitamente quietanzati dai quali si evinca chiaramente il contenuto delle prestazioni o dei servizi resi. Su ogni documento giustificativo dovrà essere apposta la seguente dichiarazione a firma del Legale Rappresentante: "Vista la regolarità del presente documento si liquida l'importo di € _____ IVA inclusa. Si dichiara che le prestazioni sono state rese e che il prezzo esposto è congruo";
- autocertificazione, a firma del Legale Rappresentante, che i documenti contabili, presentati a rendiconto non sono stati prodotti a giustificazione di altri contributi ricevuti, a qualsiasi titolo, da Enti e/o privati;

L'Amministrazione Comunale, entro 30 giorni dall'acquisizione della suddetta documentazione e, comunque, entro e non oltre il 31 luglio 2011, presenterà al Settore "Istruzione, Università e Ricerca" della Provincia di Reggio Calabria:

- Delibera o Determina di approvazione del rendiconto delle Istituzioni Scolastiche e relativi
- allegati;
- Codice fiscale o Partita IVA del Comune;
- Codice IBAN e Istituto bancario del Comune.

In caso di richieste presentate da scuole paritarie, le stesse dovranno presentare copia autentica del decreto di riconoscimento.

4.2 Elenco progetti ammessi al finanziamento

Comuni	Denominazione dei progetti	Proposto da	Importo progetto	
			Contributo richiesto	Contributo assegnato
BIVONGI	"Laboratorio di attività creative - L'argilla plasmata"	Ist.Compr.-Stilo Pazzano Bivongi-	€ 13.000,00	€ 4.000,00
CAMPO CALABRO	"La Scuola e Intercultura"	Ist. Compr. di Campo Calabro	€ 20.000,00	€ 5.000,00
CITTANOVA	"Leggi e ricerca"	Dir. Did. "D.Marvasi"	€ 3.000,00	€ 1.000,00
CONDOFURI	"Salvaguardia e sviluppo delle risorse ambientali del territorio"	Ist Compr.Condofuri-Roghudi	€ 63.200,00	€ 8.000,00
GERACE	"Lavagne interattive e apprendim. delle conoscenze disciplinari"	Ist.Compr."Cinque Martiri di Gerace"	€ 7.905,00	€ 3.000,00
GIOIA TAURO	"Manipolazione (pasta e sale)"	sc.mat.par. "Giovanni XXIII"	€ 2.000,00	€ 500,00
GIOIA TAURO	"Teatro"	Liceo Linguistico Giovanni Paolo II	€ 8.600,00	€ 3.000,00
LOCRI	"Natale solidale"	Scuola Materna Vigilata "Il trenino"	€ 2.085,75	€ 500,00
LOCRI	"Attrezzature enogastronomiche"	IPSSA	€ 53.852,40	€ 8.000,00
MELITO PORTO SALVO	"Un viaggio alla riscoperta del territorio"	Ist.Istr.Sup."Ten.Col.G.nni Familiari"	€ 12.000,00	€ 4.000,00
MONASTERACE	"Il fiore in classe"	Istituto Comprensivo	€ 8.500,00	€ 3.000,00
MOTTA SAN GIOVANNI	"Biblioteca: luogo d' incontro per culture"	Istituto Comprensivo	€ 9.100,30	€ 3.000,00
OPPIDO MAMERTINA	"Progetto teatro"	Direzione Didattica di Oppido M.	€ 4.000,00	€ 2.000,00
PALMI	"Palmi e dintorni"	Ist.Tecn. "Einaudi"	€ 41.300,00	€ 8.000,00
PLATI	"Amico dell' ambiente"	Comune di Plati	€ 20.000,00	€ 5.000,00
POLISTENA	"Scopriamo e verifichiamo in laboratorio"	Circolo Didattico di Polistena	€ 35.088,00	€ 8.000,00
POLISTENA	"Restauro e conservazione del patrimonio artistico Polistenese"	Comune di Polistena	€ 50.000,00	€ 8.000,00
REGGIO CALABRIA	"Con la testa fra le nuvole - Fra cielo e terra"	Sc.mat.par. "Madre Linda Lucotti"	€ 10.000,00	€ 500,00
REGGIO CALABRIA	"Costruiamo l' Atelier delle Storie"	Sc.mat.par. "Fantasilandia"	€ 1.000,00	€ 500,00
REGGIO CALABRIA	"Essere o no essere, meglio benessere"	Sc.mat.par. "Bimbolandia"	€ 5.000,00	€ 500,00
REGGIO CALABRIA	"Le parole della scienza"	Sc.mat.par. "Sophia"	€ 8.000,00	€ 500,00
REGGIO CALABRIA	"Fattoria metropolitana"	Sc.mat.par. "La Voliera"	€ 1.000,00	€ 500,00
REGGIO CALABRIA	"Camminiamo tra i suoni"	Sc.mat.par. "Collina degli Angeli"	€ 2.000,00	€ 500,00
REGGIO CALABRIA	"Gioca Yoga"	Sc.mat.par. "Harmony"	€ 2.000,00	€ 500,00
REGGIO CALABRIA	"W la pappa col pomodoro: narrativa in musical"	Dir.Did. "I. Falcomatà"	€ 10.000,00	€ 3.000,00
REGGIO CALABRIA	"Scuola in armonia"	Circ.Did."Collodi-Gebbione"	€ 6.000,00	€ 2.000,00
REGGIO CALABRIA	"Esprimersi attraverso l'arte e le nuove tecnologie"	Direzione Didattica Gallico	€ 10.000,00	€ 3.000,00

Comuni	Denominazione dei progetti	Proposto da	Importo progetto	
			Contributo richiesto	Contributo assegnato
REGGIO CALABRIA	"Negoziando..."	Dir.Did."G. Lombardo Radice"	€ 20.000,00	€ 5.000,00
REGGIO CALABRIA	"Star bene in armonia"	Dir.Did. "P. Gallupi"	€ 20.000,00	€ 5.000,00
REGGIO CALABRIA	"Cineforum e mondo giovanile"	Sc.media "Galileo Galilei"	€ 10.000,00	€ 3.000,00
REGGIO CALABRIA	"Una scuola per tutti"	Ist.Compr. "De Amicis-Bolani"	€ 6.000,00	€ 2.000,00
REGGIO CALABRIA	"Il giardino delle idee"	Ist.Compr.Statale Archi	€ 15.000,00	€ 4.000,00
REGGIO CALABRIA	"Viaggiare con le immagini: dalla pagina allo schermo"	I.T.C. "A. Da Empoli"	€ 7.500,00	€ 3.000,00
REGGIO CALABRIA	"Teatro-Scuola"	Convitto Nazionale "T.Campanella"	€ 10.395,00	€ 4.000,00
ROCCAFORT E DEL GRECO	"Un amico per l' ambiente"	Comune di Roccaforte del Greco	€ 42.000,00	€ 8.000,00
SAN FERDINANDO	"Leggo quindi sono"	Ist. Compr. "M. Vizzone"	€ 30.000,00	€ 7.000,00
SANTA CRISTINA D' ASPROMONT E	"Laboratorio Ceramica e Decoro"	Compr.Oppido media S.Cristina	€ 14.600,00	€ 4.000,00
SIDERNO	"Scopriamo il mondo marino"	Sc.mat.par. "Il pianeta dei bimbi"	€ 2.500,00	€ 500,00
SIDERNO	"Educazione alla salute e all' ambiente"	Direzione Didattica 1 ^a Circolo	€ 10.899,00	€ 4.000,00
SIDERNO	"Sportello Didattico"	I.T.C. "G. Marconi"	€ 5.700,00	€ 2.000,00
TAURIANOVA	"Tenersipermano"	Direzione Didattica 2° Circolo	€ 33.350,00	€ 8.000,00
TAURIANOVA	"Studio in...studio" (Agricoltura e salvaguardia dell' ambiente)	Ist. Sup. "G.F. Gemelli Careri"	€ 1.200,00	€ 1.000,00
VILLA SAN GIOVANNI	"Musica e movimento"	Circolo Didattico	€ 17.450,00	€ 5.000,00
Istituti Superiori	"Laboratorio giornalistico"	I.P.S.S.A.R. - Villa San Giovanni	€ 18.522,00	€ 5.000,00
			€ 673.747,45	€ 156.000,00

4.3 Quadro riepilogativo assegnazione contributi ex L.R. 27/1985 - A.S. 2010/2011

Comune	Miglioramento dell'Offerta Formativa		Spese per la Formazione degli Studenti Compulsativi		Servizio Mensa		Servizio Trasporto		TOTALE
	Progetti ammessi al finanziamento	Contributo richiesto per i progetti ammessi al finanziamento	Contributo assegnato ai progetti ammessi al finanziamento	Importo	Importo	Importo	Importo	Importo	
Sant'Alessio in Aspromonte			2	€ 772,14	2	€ 180,00	€ 2.000,00	€ 1.200,00	€ 2.152,14
Sant'Eufemia d'Aspromonte			2	€ 772,14			€ 1.839,81	€ 591,59	€ 22.773,71
Sant'Illario dello Ionio			5	€ 1.544,28			€ 1.615,70	€ 484,71	€ 3.892,37
Santa Cristina d'Aspromonte	1	€ 14.600,00	5				€ 120,00	€ 36,00	€ 9.001,83
Santo Stefano d'Aspromonte			2	€ 1.544,28			€ 1.489,80	€ 449,94	€ 192,48
Scido			18	€ 772,14	1	€ 80,00	€ 386,80	€ 358,80	€ 5.835,46
Seminara			1	€ 772,14			€ 7.411,67	€ 2.608,00	€ 10.249,82
Serrata			1	€ 772,14	1	€ 96,00	€ 7.824,87	€ 2.347,49	€ 63.183,81
Siderno	3	€ 19.099,00	36	€ 14.670,70			€ 1.550,00	€ 465,00	€ 2.844,00
Sinopoli			4	€ 2.316,43			€ 10.119,20	€ 10.119,20	€ 48.835,06
Stiatti									€ 13.615,63
Stignano									€ 0,00
Silo			1	€ 772,14			€ 1.550,00	€ 465,00	€ 0,00
Taurianova	2	€ 34.550,00		€ 772,14			€ 15.834,70	€ 27.214,72	€ 16.800,00
Terranova									€ 33.871,24
Sappo Minullo Varapodio			1	€ 5.405,00	1	€ 360,00	€ 3.417,96	€ 45.000,00	€ 36.214,72
Villa San Giovanni Istituti	1	€ 17.450,00	30	€ 5.405,00			€ 10.108,27	€ 3.311,10	€ 48.777,98
Superiori	1	€ 18.522,00							€ 0,00
									€ 36.799,41
									€ 5.000,00
Totale	44	€ 673.747,45	764	€ 223.149,14	31	€ 3.933,00	€ 267.011,85	€ 92.303,04	€ 1.562.017,82
							€ 380.000,00	€ 216.349,20	€ 43.887,80
									€ 2.677.440,00
									€ 2.677.440,00

COMUNE DI	AFRICO
-----------	--------

Oggetto: Piano comunale per il diritto allo studio – L.R. N. 27/85 ANNO SCOLASTICO 2010-2011.

IL COMUNE DI AFRICO con atto deliberativo della Giunta Municipale n. 27 del 24/03/2010 ha deliberato il piano comunale per il diritto allo studio anno scolastico 2010-2011 trasmesso all'Amministrazione Provinciale in data 09/04/2010 prot. n. 1951 tramite ufficio postale Raccomandata A.R. n. 12985569297-5 del 14/04/2010 prot. Amministrazione Provinciale n. 0110468 del 16/04/2010 prot. - Settore Pubblica Istruzione n. 525 del 19/04/2010.

DENOMINAZIONE DEI PROGETTI	IMPORTI PROGETTI RICHIESTI ALLA PROVINCIA
• Realizzazione di un Laboratorio Scientifico.	€. 6.360,00

TOTALE SOMMA RICHIESTA €. 6.360,00

Biblioteca scolastica	€. 2.100,00
-----------------------	--------------------

MENSA	TRASPORTO	SOSTEGNO ALLA FREQUENZA DEGLI ALUNNI DISABILI
X		X

Riepilogo assegnazione contributi ex L.R. 27/1985 - a.s. 2010/2011

Comune	Miglioramento dell'Offerta Formativa			Sistema Integrato Scolastico Studenti con disabilità						Servizio Mensa	Servizio Trasporto	TOTALI
	Progetti ammessi al finanziamento	Contributo richiesto per i progetti ammessi al finanziamento	Contributo assegnato ai progetti ammessi al finanziamento	Scuola	Spese per le attività didattiche	Spese per le attività extra didattiche	Spese per le attività di trasporto	Spese per le attività di trasporto disabili	Spese per il servizio mensa			
Africo	5	1 2	1	€ 1.544,28	€ 150,00	€ 150,00			€ 8.460,40	€ 10.154,68		
							X					
							X					
							X	€ 150,00				

COMUNE DI

AGNANA CALABRA

Oggetto: Piano comunale per il diritto allo studio – L.R. N. 27/85 ANNO SCOLASTICO 2010-2011.

IL COMUNE DI AGNANA con atto deliberativo della Giunta Municipale n. 22 del 13/04/2010 ha deliberato il piano comunale per il diritto allo studio anno scolastico 2010-2011 trasmesso all'Amministrazione Provinciale in data 28/04/2010 prot. n. 1791 tramite ufficio postale Raccomandata A.R. n. 13802695649-8 del 12/04/2010 prot. Amministrazione Provinciale n. 0125866 del 04/05/2010 prot. - Settore Pubblica Istruzione n. 707 del 06/05/2010.

MENSA	TRASPORTO	SOSTEGNO ALLA FREQUENZA DEGLI ALUNNI DISABILI
		X

Riepilogo assegnazione contributi ex L.R. 27/1995 - a.s. 2010/2011

Comune	Miglioramento dell'Offerta Formativa		1	Soccorso (integrazione Straordinaria) ai disabili	Contributo richiesto per i progetti ammessi al finanziamento	Contributo assegnato ai progetti ammessi al finanziamento	1	Servizio Mensa			Servizio Trasporto			TOTALI			
	Progetti ammessi al finanziamento	Contributo richiesto per i progetti ammessi al finanziamento						Contributo assegnato ai progetti ammessi al finanziamento	Mensa	Scuole Bus	Autobus	Autobus	Autobus				
Agnone Catania	1		1			€ 3.908,06		€ 772,14				€ 2.343,64				€ 3.115,78	
						unità posturale	€ 3.908,06						€ 2.343,64				

COMUNE DI	ANOIA
-----------	-------

Oggetto: Piano comunale per il diritto allo studio – L.R. N. 27/85 ANNO SCOLASTICO 2010-2011.

IL COMUNE DI ANOIA con atto deliberativo della Giunta Municipale n. 22 del 23/04/2010 ha deliberato il piano comunale per il diritto allo studio anno scolastico 2010-2011 trasmesso all'Amministrazione Provinciale in data 11/05/2010 prot. n. 2377 tramite personale del Comune prot. Amministrazione Provinciale n. 0134318 del 12/05/2010 prot. - Settore Pubblica Istruzione n. 747 del 14/05/2010.

DENOMINAZIONE DEI PROGETTI	IMPORTI PROGETTI RICHIESTI ALLA PROVINCIA
1. "Tutti...Nessuno Escluso"	€. 7.500,00
2. "Giocare imparando"	€. 7.500,00
3. "Educazione alla legalità"	€. 7.000,00

TOTALE SOMMA RICHIESTA €.	22.000,00
----------------------------------	------------------

MENSA	TRASPORTO	SOSTEGNO ALLA FREQUENZA DEGLI ALUNNI DISABILI
X		

Riepilogo assegnazione contributi ex L.R. 27/1985 - a.s. 2010/2011

Comune	Miglioramento dell'Offerta Formativa	Progetti richiesti per i servizi di Assistenza ed Educativa	Contributi richiesti per i progetti di interesse al finanziamento	Contributi assegnati al meglio ammessi al finanziamento	Società S.p.A. - Servizi Mensa			Servizio Trasporto			TOTALI
Anole					Società S.p.A. - Servizi Mensa			Servizio Trasporto			€ 1.833,83
					Mensa						€ 1.833,83

COMUNE DI**ANTONIMINA**

Oggetto: Piano comunale per il diritto allo studio – L.R. N. 27/85 ANNO SCOLASTICO 2010-2011.

IL COMUNE DI ANTONIMINA con atto deliberativo della Giunta Municipale n. 23 del 22/04/2010 ha deliberato il piano comunale per il diritto allo studio anno scolastico 2010-2011 trasmesso all'Amministrazione Provinciale in data 29/04/2010 prot. 1757 tramite ufficio postale Raccomandata A.R. n. 11684148973-0 del 30/04/2010 prot. Amministrazione Provinciale n. 0126358 del 04/05/2010 prot. - Settore Pubblica Istruzione n. 696 del 06/05/2010.

DENOMINAZIONE DEI PROGETTI	IMPORTI PROGETTI RICHIESTI ALLA PROVINCIA
• Progetto di innovazione didattica -lavagna interattiva multimediale	€. 7.805,00

TOTALE SOMMA RICHIESTA €. 7.805,00

MENSA	TRASPORTO	SOSTEGNO ALLA FREQUENZA DEGLI ALUNNI DISABILI
X	X	X

COMUNE DI	ARDORE
------------------	---------------

Oggetto: Piano comunale per il diritto allo studio – L.R. N. 27/85 ANNO SCOLASTICO 2010-2011.

IL COMUNE DI ARDORE con atto deliberativo della Giunta Municipale n. 59 del 26/03/2010 ha deliberato il piano comunale per il diritto allo studio anno scolastico 2010-2011 trasmesso all'Amministrazione Provinciale in data 13/04/2010 prot. 3215 tramite personale del Comune prot. Amministrazione Provinciale n. 0114352 del 21/04/2010 prot. - Settore Pubblica Istruzione n. 548 del 26/04/2010.

DENOMINAZIONE DEI PROGETTI	IMPORTI PROGETTI RICHIESTI ALLA PROVINCIA
• Progetto laboratorio teatrale	€. 12.000,00

TOTALE SOMMA RICHIESTA €. 12.000,00
--

MENSA	TRASPORTO	SOSTEGNO ALLA FREQUENZA DEGLI ALUNNI DISABILI
X	x	X

Riepilogo assegnazione contributi ex L.R. 27/1985 - a.s. 2010/2011

Comune	Miglioramento dell'Offerta Formativa		Sostegno Integrativa Scolastica Studenti con Bisogni		Servizio Mensa		Servizio Trasporto		TOTALI
	Problemi educativi individuati	Contributo richiesto per i progetti ammessi al finanziamento	Contributo assegnato ai progetti ammessi al finanziamento	3	7	Mensa	1		
Ardore			€ 2.319,43	€ 2.550,00	€ 383,15	€ 11.986,02		€ 486,00	€ 16.124,00
			Amici Ardore	analisi infra-struttura				British Salays	
			Azzodi Juan Luca	Justo Apprendimento software specifico					
			Bertinotti Francesco						
			Carmina Daniela Pio	X	€ 2.550,00				
			Fabbi Giuseppe	X		€ 383,15			
		Saracolta Guido	X						
		Stallegante Milla							